


ACTUALIZACIÓN PLAN REGULADOR COMUNAL CERRILLOS



ETAPA 4, ANTEPROYECTO PRELIMINAR DEL PLAN REGULADOR COMUNAL Informe de Participación Ciudadana

Edición 2
Diciembre, 2022

ÍNDICE

I	INTRODUCCIÓN.....	9
I.1	OBJETIVOS	10
II	PROCESO DE PARTICIPACIÓN ETAPA 4: ANTEPROYECTO PRELIMINAR	10
II.1	TALLERES PARTICIPATIVOS CON LA COMUNIDAD	10
II.1.1	Objetivo.....	11
II.1.2	Metodología	11
II.1.3	Taller 1 con Comité Consultivo, Biblioteca Municipal 07/09/2022	12
II.1.3.1	Síntesis de resultados	13
II.1.4	Taller 2 Comité Consultivo, Biblioteca Municipal 08/09/2022.....	14
II.1.4.1	Síntesis de resultados	15
II.1.5	Taller 3 con Comité Consultivo, Colegio Los Cerrillos 04/10/2022.....	16
II.1.5.1	Síntesis de resultados	17
II.1.6	Taller 4 con Comité Consultivo, Colegio Santa Adela 04/10/2021	18
II.1.6.1	Síntesis de resultados	19
II.1.7	Taller 5 con Comité Consultivo, Estadio Municipal 05/10/2022	19
II.1.7.1	Síntesis de resultados	20
II.1.8	Taller 6 con Comité Consultivo, Colegio Ejército Libertador 05/10/2022.....	21
II.1.8.1	Síntesis de resultados	22
II.1.9	Taller 9 con la Comunidad, Colegio Los Cerrillos 12/10/2022	23
II.1.9.1	Síntesis de resultados	24
II.1.10	Taller 11 con la Comunidad, Colegio Santa Adela 13/10/2022.....	24
II.1.10.1	Síntesis de resultados	25
II.1.11	Taller 12 con la Comunidad, Colegio Ejército Libertador 19/10/2022	26
II.1.11.1	Síntesis de resultados	27
	Taller 12 con la Comunidad, Colegio Ejército Libertador 19/10/2022	27
II.1.12	Taller 13 con la Comunidad, Estadio Municipal 20/10/2022	27
II.1.12.1	Síntesis de resultados	28
II.1.13	Taller 14 Abierto con la comunidad, Centro Cultural Tío Lalo Parra 25/10/2022	28
II.1.13.1	Síntesis de resultados	29
II.2	TALLERES FUNCIONARIOS MUNICIPALES	30
II.2.1	Taller 1 Funcionarios Municipales, Piloto Lazo 23/09/2022	30
II.2.1.1	Síntesis de resultados	31
II.2.2	Taller 2 con Funcionarios Municipales, Las Hortensias 14/10/2022	31

II.2.2.1	Síntesis de resultados	32
II.3	TALLERES CONCEJO MUNICIPAL.....	33
II.3.1	Taller 1 con el Concejo Municipal, Sala Concejo Municipal 03/10/2022	33
II.3.1.1	Síntesis de resultados	34
II.3.2	Taller 2 con Concejo Municipal, Sala Concejo Municipal 09/11/2022	34
II.3.2.1	Síntesis de resultados	34
II.4	FOCUS GROUPS TEMÁTICO	36
II.4.1	Taller Focus Group 1 Económico y Productivo, Biblioteca Municipal 04/10/2022 36	
II.4.1.1	Síntesis de resultados	36
II.4.2	Taller Focus Group 2 Transporte, Biblioteca Municipal 05/10/2022.....	37
II.4.2.1	Síntesis de resultados	38
II.4.3	Taller Focus Group 3 Ciudad Parque Bicentenario, Biblioteca Municipal 06/10/2022.....	38
II.4.3.1	Síntesis de resultados	39
II.4.4	Taller 7 Comité Consultivo, Biblioteca Municipal 11/10/2022.....	39
II.4.4.1	Síntesis de resultados	40
II.4.5	Taller 8 Comité Consultivo, Centro Cultural Tío Lalo Parra 12/10/2022.....	40
II.4.6	Taller 10 Comité Consultivo, Centro Cultural Tío Lalo Parra 13/10/2022.....	40
II.4.6.1	Síntesis de resultados	41
II.5	TALLERES COSOC	42
II.5.1	Taller 1 con el COSOC, Biblioteca Municipal 11/10/2022.....	42
II.5.1.1	Síntesis de resultados	43
II.5.2	Taller 2 con el COSOC, Sala Concejo Municipal 10/11/2022	43
II.5.2.1	Síntesis de resultados	44
II.6	ENCUESTA ONLINE ANTEPROYECTO PRELIMINAR.....	46
II.6.1	Edad de los Encuestados/as	46
II.6.2	Género de los Encuestados/as	46
II.6.3	Vialidad	47
II.6.4	Áreas Verdes	51
II.6.5	Zonas Residenciales Mixtas.....	54
II.6.6	Zonas de Equipamiento	58
II.6.7	Zonas de Actividades Productivas.....	60
II.6.8	Inmuebles y Zonas de Conservación Histórica.....	63
III	ANEXOS.....	67

III.1	LISTA DE ASISTENCIA TALLER 1 CON COMITÉ CONSULTIVO, BIBLIOTECA MUNICIPAL.....	67
III.2	LISTA DE ASISTENCIA TALLER 2 CON COMITÉ CONSULTIVO, BIBLIOTECA MUNICIPAL	68
III.3	LISTA DE ASISTENCIA TALLER 1 FUNCIONARIOS MUNICIPALES, PILOTO LAZO	69
III.4	LISTA DE ASISTENCIA TALLER 1 CON EL CONCEJO MUNICIPAL, SALA CONCEJO MUNICIPAL.....	70
III.5	LISTA DE ASISTENCIA TALLER FOCUS GROUP 1 ECONÓMICO Y PRODUCTIVO, BIBLIOTECA MUNICIPAL	71
III.6	LISTA DE ASISTENCIA TALLER 3 COMITÉ CONSULTIVO, COLEGIO LOS CERRILLOS	72
III.7	LISTA DE ASISTENCIA TALLER 4 COMITÉ CONSULTIVO, COLEGIO SANTA ADELA.	73
III.8	LISTA DE ASISTENCIA TALLER FOCUS GROUP 2 TRANSPORTE, BIBLIOTECA MUNICIPAL.....	74
III.9	LISTA DE ASISTENCIA TALLER 5 COMITÉ CONSULTIVO, ESTADIO MUNICIPAL	75
III.10	LISTA DE ASISTENCIA TALLER 6 CON COMITÉ CONSULTIVO, COLEGIO EJÉRCITO LIBERTADOR.....	76
III.11	LISTA DE ASISTENCIA TALLER FOCUS GROUP 3 CIUDAD PARQUE BICENTENARIO, BIBLIOTECA MUNICIPAL	77
III.12	LISTA DE ASISTENCIA TALLER 1 CON EL COSOC, BIBLIOTECA MUNICIPAL	78
III.13	LISTA DE ASISTENCIA TALLER 7 COMITÉ CONSULTIVO, BIBLIOTECA MUNICIPAL.....	79
III.14	LISTA DE ASISTENCIA TALLER 8 COMITÉ CONSULTIVO, CENTRO CULTURAL TÍO LALO PARRA.....	80
III.15	LISTA DE ASISTENCIA TALLER 9 CON LA COMUNIDAD, COLEGIO LOS CERRILLOS.....	81
III.16	LISTA DE ASISTENCIA TALLER 10 COMITÉ CONSULTIVO, CENTRO CULTURAL TÍO LALO PARRA.....	82
III.17	LISTA DE ASISTENCIA TALLER 11 CON LA COMUNIDAD, COLEGIO SANTA ADELA.....	83
III.18	LISTA DE ASISTENCIA TALLER 2 CON FUNCIONARIOS MUNICIPALES, LAS HORTENSIAS.....	85
III.19	LISTA DE ASISTENCIA TALLER 12 CON LA COMUNIDAD, COLEGIO EJÉRCITO LIBERTADOR.....	86
III.20	LISTA DE ASISTENCIA TALLER 13 CON LA COMUNIDAD, ESTADIO MUNICIPAL	87
III.21	LISTA DE ASISTENCIA TALLER 14 CON COMITÉ CONSULTIVO, CENTRO CULTURAL TÍO LALO PARRA.....	88
III.22	LISTA DE ASISTENCIA TALLER 2 CONCEJO MUNICIPAL, SALA CONCEJO MUNICIPAL	90
III.23	LISTA DE ASISTENCIA TALLER 2 COSOC, SALA CONCEJO MUNICIPAL	91

ÍNDICE DE FIGURAS

Figura II-1 Fotografía 01 Taller 1 con Comité Consultivo, Biblioteca Municipal 07/09/2022.....	13
Figura II-2 Fotografía 02 Taller 1 con Comité Consultivo, Biblioteca Municipal 07/09/2022.....	13
Figura II-3 Fotografía 03 Taller 1 con Comité Consultivo, Biblioteca Municipal 07/09/2022.....	13
Figura II-4 Fotografía 04 Taller 1 con Comité Consultivo, Biblioteca Municipal 07/09/2022.....	13
Figura II-5 Fotografía 01 Taller 2 con Comité Consultivo, Biblioteca Municipal 08/09/2022.....	15
Figura II-6 Fotografía 02 Taller 2 con Comité Consultivo, Biblioteca Municipal 08/09/2022.....	15
Figura II-7 Fotografía 03 Taller 2 con Comité Consultivo, Biblioteca Municipal 08/09/2022.....	15
Figura II-8 Fotografía 04 Taller 2 con Comité Consultivo, Biblioteca Municipal 08/09/2022.....	15
Figura II-9 Fotografía 01 Taller 3 con Comité Consultivo, Colegio Los Cerrillos 04/10/2022	16
Figura II-10 Fotografía 02 Taller 3 con Comité Consultivo, Colegio Los Cerrillos 04/10/2022	16
Figura II-11 Fotografía 03 Taller 3 con Comité Consultivo, Colegio Los Cerrillos 04/10/2022	17
Figura II-12 Fotografía 04 Taller 3 con Comité Consultivo, Colegio Los Cerrillos 04/10/2022	17
Figura II-13 Fotografía 01 Taller 4 con Comité Consultivo, Colegio Santa Adela 04/10/2021	18
Figura II-14 Fotografía 02 Taller 4 con Comité Consultivo, Colegio Santa Adela 04/10/2021	18
Figura II-15 Fotografía 03 Taller 4 con Comité Consultivo, Colegio Santa Adela 04/10/2021	18
Figura II-16 Fotografía 04 Taller 4 con Comité Consultivo, Colegio Santa Adela 04/10/2021	18
Figura II-17 Fotografía 01 Taller 5 con Comité Consultivo, Estadio Municipal Colo-Colo 05/10/20220	
Figura II-18 Fotografía 02 Taller 5 con Comité Consultivo, Estadio Municipal Colo-Colo 05/10/20220	
Figura II-19 Fotografía 03 Taller 5 con Comité Consultivo, Estadio Municipal Colo-Colo 05/10/2022	
.....	20
Figura II-20 Fotografía 04 Taller 5 con Comité Consultivo, Estadio Municipal Colo-Colo 05/10/2022	
.....	20
Figura II-21 Fotografía 01 Taller 6 con Comité Consultivo, Colegio Ejército Libertador 05/10/202222	
Figura II-22 Fotografía 02 Taller 6 con Comité Consultivo, Colegio Ejército Libertador 05/10/2022 22	
Figura II-23 Fotografía 03 Taller 6 con Comité Consultivo, Colegio Ejército Libertador 05/10/2022 22	
Figura II-24 Fotografía 04 Taller 6 con Comité Consultivo, Colegio Ejército Libertador 05/10/2022 22	
Figura II-25 Fotografía 01 Taller 9 con la Comunidad, Colegio Los Cerrillos 12/10/2022.....	23
Figura II-26 Fotografía 02 Taller 9 con la Comunidad, Colegio Los Cerrillos 12/10/2022.....	23
Figura II-27 17 Fotografía 01 Taller 9 con la Comunidad, Colegio Los Cerrillos 12/10/2022	24
Figura II-28 Fotografía 02 Taller 9 con la Comunidad, Colegio Los Cerrillos 12/10/2022.....	24
Figura II-29 Fotografía 01 Taller 11 con la Comunidad, Colegio Santa Adela 13/10/2022.....	25
Figura II-30 Fotografía 02 Taller 11 con la Comunidad, Colegio Santa Adela 13/10/2022.....	25
Figura II-31 Fotografía 03 Taller 11 con la Comunidad, Colegio Santa Adela 13/10/2022.....	25
Figura II-32 Fotografía 04 Taller 11 con la Comunidad, Colegio Santa Adela 13/10/2022.....	25
Figura II-33 Fotografía 01 Taller 12 con la Comunidad, Colegio Ejército Libertador 19/10/2022	27
Figura II-34 Fotografía 02 Taller 12 con la Comunidad, Colegio Ejército Libertador 19/10/2022	27
Figura II-35 Fotografía 01 Taller 13 con la Comunidad, Estadio Municipal 20/10/2022	28
Figura II-36 Fotografía 02 Taller 13 con la Comunidad, Estadio Municipal 20/10/2022	28
Figura II-37 Fotografía 01 Taller 14 con Comité Consultivo, Centro Cultural Tío Lalo Parra	
25/10/2022	29
Figura II-38 Fotografía 02 Taller 14 con Comité Consultivo, Centro Cultural Tío Lalo Parra	
25/10/2022	29
Figura II-39 Fotografía 01 Taller 1 Funcionarios municipales 23/09/2022.....	30
Figura II-40 Fotografía 02 Taller 1 Funcionarios municipales 23/09/2022.....	30

Figura II-41 Fotografía 03 Taller 1 Funcionarios municipales 23/09/2022.....	30
Figura II-42 Fotografía 04 Taller 1 Funcionarios municipales 23/09/2022.....	30
Figura II-43 Fotografía 01 Taller 2 Funcionarios municipales 14/10/2022.....	31
Figura II-44 Fotografía 02 Taller 2 Funcionarios municipales 14/10/2022.....	31
Figura II-45 Fotografía 03 Taller 2 Funcionarios municipales 14/10/2022.....	32
Figura II-46 Fotografía 04 Taller 2 Funcionarios municipales 14/10/2022.....	32
Figura II-47 Fotografía 01 Taller 1 con el Concejo Municipal 03/10/2022	33
Figura II-48 Fotografía 02 Taller 1 con el Concejo Municipal 03/10/2022	33
Figura II-49 Fotografía 03 Taller 1 con el Concejo Municipal 03/10/2022	33
Figura II-50 Fotografía 04 Taller 1 con el Concejo Municipal 03/10/2022	33
Figura II-51 Fotografía 01 Taller 2 con Concejo Municipal, Sala Concejo Municipal 09/11/2022.....	34
Figura II-52 Fotografía 02 Taller 2 con Concejo Municipal, Sala Concejo Municipal 09/11/2022.....	34
Figura II-53 Fotografía 01 Focus Group 1 Económico y Productivo, Biblioteca Municipal 04/10/2022	36
Figura II-54 Fotografía 02 Focus Group1 Económico y Productivo, Biblioteca Municipal 04/10/2022	36
Figura II-55 Fotografía 01 Focus Group Transporte, Biblioteca Municipal 05/10/2022	37
Figura II-56 Fotografía 02 Focus Group Transporte, Biblioteca Municipal 05/10/2022	37
Figura II-57 Fotografía 03 Focus Group Transporte, Biblioteca Municipal 05/10/2022	37
Figura II-58 Fotografía 04 Focus Group Transporte, Biblioteca Municipal 05/10/2022	37
Figura II-59 Fotografía 01 Taller Focus Group Ciudad Parque Bicentenario, Biblioteca Municipal 06/10/2022	38
Figura II-60 Fotografía 02 Taller Focus Group Ciudad Parque Bicentenario, Biblioteca Municipal 06/10/2022	38
Figura II-61 Fotografía 01 Taller 7 Comité Consultivo, Biblioteca Municipal 11/10/2022	39
Figura II-62 Fotografía 02 Taller 7 Comité Consultivo, Biblioteca Municipal 11/10/2022	39
Figura II-63 Fotografía 01 Taller 10 Comité Consultivo, Centro Cultural Tío Lalo Parra 13/10/2022	41
Figura II-64 Fotografía 02 Taller 10 Comité Consultivo, Centro Cultural Tío Lalo Parra 13/10/2022.....	41
Figura II-65 Fotografía 01 Taller 1 con el COSOC, Biblioteca Municipal 11/10/2022	42
Figura II-66 Fotografía 02 Taller 1 con el COSOC, Biblioteca Municipal 11/10/2022.....	42
Figura II-67 Fotografía 03 Taller 1 con el COSOC, Biblioteca Municipal 11/10/2022	42
Figura II-68 Fotografía 04 Taller 1 con el COSOC, Biblioteca Municipal 11/10/2022	42
Figura II-69 Fotografía 01 Taller 2 con el COSOC, Biblioteca Municipal 10/11/2022.....	44
Figura II-70 Fotografía 02 Taller 2 con el COSOC, Biblioteca Municipal 1/11/2022	44
Figura II-71 Fotografía 03 Taller 2 con el COSOC, Biblioteca Municipal 10/11/2022	44
Figura II-72 Fotografía 04 Taller 1 con el COSOC, Biblioteca Municipal 10/11/2022.....	44
Figura 73 Plano Vialidad.....	48
Figura 74 Plano Áreas Verdes.....	51
Figura 75 Plano Zonas Residenciales Mixtas	55
Figura 76 Plano Zonas de Equipamiento.....	58
Figura 77 Plano Zonas de Actividades Productivas	61
Figura 78 Plano Inmuebles y Zonas de Conservación Histórica.....	64

ÍNDICE DE TABLAS

Tabla 1 Síntesis de Resultados Taller 1 con Comité Consultivo Biblioteca Municipal.....	13
Tabla 2 Síntesis de Resultados Taller 2 con Comité Consultivo Biblioteca Municipal.....	15
Tabla 3 Síntesis de Resultados Taller 3 con Comité Consultivo, Colegio Los Cerrillos	17
Tabla 4 Síntesis de Resultados Taller 4 con Comité Consultivo, Colegio Santa Adela	19
Tabla 5 Síntesis de Resultados Taller 5 con Comité Consultivo, Estadio Municipal	20
Tabla 6 Síntesis de Resultados Taller 6 con Comité Consultivo, Colegio Ejército Libertador.....	22
Tabla 7 Síntesis de Resultados Taller 9 con la Comunidad, Colegio Los Cerrillos.....	24
Tabla 8 Síntesis de Resultados Taller 11 con la Comunidad, Colegio Santa Adela	25
Tabla 9 Síntesis de Resultados Taller 12 con la Comunidad, Colegio Ejército Libertador	27
Tabla 10 Síntesis de Resultados Taller 13 con la Comunidad, Estadio Municipal.....	28
Tabla 11 Síntesis de Resultados Taller 14 con Comité Consultivo, Centro Cultural Tío Lalo Parra	29
Tabla 12 Síntesis de Resultados Taller 1 Funcionarios Municipales	31
Tabla 13 Síntesis de Resultados Taller 2 con Funcionarios Municipales, Las Hortensias	32
Tabla 14 Síntesis de Resultados Taller 1 con el Concejo Municipal	34
Tabla 15 Síntesis de Resultados Taller 2 con Concejo Municipal, Sala Concejo Municipal.....	34
Tabla 16 Síntesis de Resultados Taller Focus Group Económico y Productivo, Biblioteca Municipal	36
Tabla 17 Síntesis de Resultados Focus Group Transporte, Biblioteca Municipal	38
Tabla 18 Síntesis de Resultados Taller Focus Group 3 Ciudad Parque Bicentenario, Biblioteca Municipal	39
Tabla 19 Síntesis de Resultados Taller 7 Comité Consultivo, Biblioteca Municipal 11/10/2022.....	40
Tabla 20 Síntesis de Resultados Taller 10 Comité Consultivo, Centro Cultural Tío Lalo Parra.....	41
Tabla 21 Síntesis de Resultados Taller 1 con el COSOC, Biblioteca Municipal.....	43
Tabla 22 Síntesis de Resultados Taller 2 con el COSOC, Sala Concejo Municipal	44
Tabla 23 Valoración de la propuesta - Vialidad	49
Tabla 24 Valoración de la propuesta – Áreas Verdes.....	52
Tabla 25 Valoración de la propuesta – Zonas Residenciales Mixtas	56
Tabla 26 Valoración de la propuesta – Zonas de Equipamiento.....	59
Tabla 27 Valoración de la propuesta – Zonas de Actividades Productivas.....	62
Tabla 28 Valoración de la propuesta – Inmuebles y Zonas de Conservación Histórica.....	65

ÍNDICE DE ILUSTRACIONES

Ilustración 1 Edad de los Encuestados	46
Ilustración 2 Género de los Encuestados/as	47
Ilustración 3 Resultados Consulta Vialidad	49
Ilustración 4 Resultados Consulta Áreas Verdes.....	52
Ilustración 5 Resultados Consulta Zonas Residenciales Mixtas	56
Ilustración 6 Resultados Zonas de Equipamiento	59
Ilustración 7 Resultados Actividades Productivas	62
Ilustración 8 Resultados Inmuebles y Zonas de Conservación Histórica	65

I INTRODUCCIÓN

La Ilustre Municipalidad de Cerrillos, llamó a licitación para el desarrollo del estudio “Actualización Plan Regulador Comunal Cerrillos”. Este instrumento tiene por objeto de estudio el territorio total de la comuna de Cerrillos, el cual no cuenta con un instrumento actualizado de carácter comunal que integre, planifique y norme dicho territorio.

Una participación ciudadana anticipada y oportuna, permite un desarrollo urbano acorde y alineado con su entorno. Para un Plan Regulador, la participación ciudadana requiere estar ligada a la definición de sus principales componentes (Fernández, 2013). De esta manera, los actores claves del territorio, deben basarse en el diálogo y relevar los beneficios colectivos de los individuales, siendo un fundamental en la generación y gestión de cualquier política pública, en este caso del Plan Regulador Comunal de Cerrillos.

Para abordar la Participación Ciudadana durante el proceso de construcción de este instrumento de planificación, se han diseñado metodologías de consulta que responden de manera particular a alcanzar los objetivos esperados de la etapa Anteproyecto Preliminar del PCR.

El enfoque metodológico propuesto jerarquiza la Participación Ciudadana (PAC) como eje central para la elaboración del estudio que permita formular el Plan Regulador Comunal, por lo tanto, no sólo constituye parte de los antecedentes que alimentan el desarrollo técnico del instrumento, sino en cambio, la metodología propuesta tiene por objeto invertir dicha relación, de manera que **a través de la participación se construye el instrumento.**

El desarrollo del proceso de Participación Ciudadana considera tres criterios principales en su ejecución:

- **Transparencia:** el proceso de planificación territorial requiere una constante toma de decisiones sobre el desarrollo urbano. Por lo mismo, es fundamental velar por la transparencia de este proceso, donde exista registro de los acuerdos y avances sucesivos que se consideren en el Plan.
- **Diversidad:** las distintas actividades apuntarán a recoger la mayor diversidad de opiniones, visiones y consideraciones, provenientes de los múltiples actores que inciden en el desarrollo urbano de la comuna. Desde los sectores políticos, económicos, sociales, técnicos y ciudadanos en general, se recogerán los aportes y se tomarán decisiones en función del bien común.
- **Cobertura territorial y conocimiento local:** Dado el nivel de detalle que requiere la planificación de escala comunal, y las normas urbanísticas a definir, se propiciará un proceso que recoja la representatividad territorial de los distintos sectores, en particular, las unidades vecinales. Son los vecinos residentes quienes conocen a cabalidad los aspectos funcionales y relaciones espaciales de sus

propios territorios. El desafío en este sentido será el de integrar las visiones de barrio con una visión comunal integrada de desarrollo.

El presente documento corresponde a la entrega del "Informe de Participación Ciudadana" de la Etapa 4, "Anteproyecto Preliminar", en su edición 1. Es la primera instancia propositiva, por lo que es fundamental el trabajo con los distintos actores para las consolidar las definiciones y criterios de ordenamiento territorial propuestas en las etapas anteriores.

I.1 OBJETIVOS

Los objetivos del proceso de Participación Ciudadana, en el marco de la formulación del Plan Regulador Comunal de Cerrillos, son los siguientes:

- 1) Construir en forma colectiva el Plan Regulador Comunal de Cerrillos, recogiendo las características, atributos y potencialidades de la comuna y sus habitantes.
- 2) Incorporar las visiones de los distintos actores del territorio, integrando y articulando la toma de decisiones para el ordenamiento territorial.
- 3) Validar los avances de las distintas etapas, contando con una base sólida para la aprobación del Plan.
- 4) Alimentar, dar seguimiento y ajustar los contenidos del Expediente técnico del PRC.

II PROCESO DE PARTICIPACIÓN ETAPA 4: ANTEPROYECTO PRELIMINAR

Luego de la aprobación de la etapa de Imagen Objetivo, se retomaron las actividades de participación durante los meses de septiembre y noviembre de 2022, convocando a distintos actores sociales como vecinos, dirigentes de organizaciones sociales y territoriales. Considerando lo anterior, se desarrollaron catorce (14) talleres con vecinos, donde se incluye el Comité Consultivo Ciudadano de delegados específicos para este proyecto, tres (3) focus groups temáticos, donde se incluye al Comité Consultivo con Actores claves, además de dos (2) reunión con el COSOC, dos (2) con funcionarios municipales y dos (2) talleres junto al Concejo Municipal de Cerrillos, a fin de obtener también una visión institucional respecto al quehacer comunal.

II.1 TALLERES PARTICIPATIVOS CON LA COMUNIDAD

Los talleres de trabajo participativo son encuentros cuya convocatoria está dirigida a representantes de las organizaciones sociales territoriales – como Juntas de Vecinos que son representados por barrios en la comuna. Estas instancias se desarrollan en distintas sedes vecinales y dependencias municipales, pudiendo realizar un total de 11 Talleres con la comunidad (entre instancias ampliadas por barrios), donde vecinos, vecinas, organizaciones sociales y funcionarios municipales tuvieron la oportunidad de aportar su

punto de vista, dando cuenta de sus necesidades vinculadas con su vida cotidiana en la comuna.

II.1.1 Objetivo

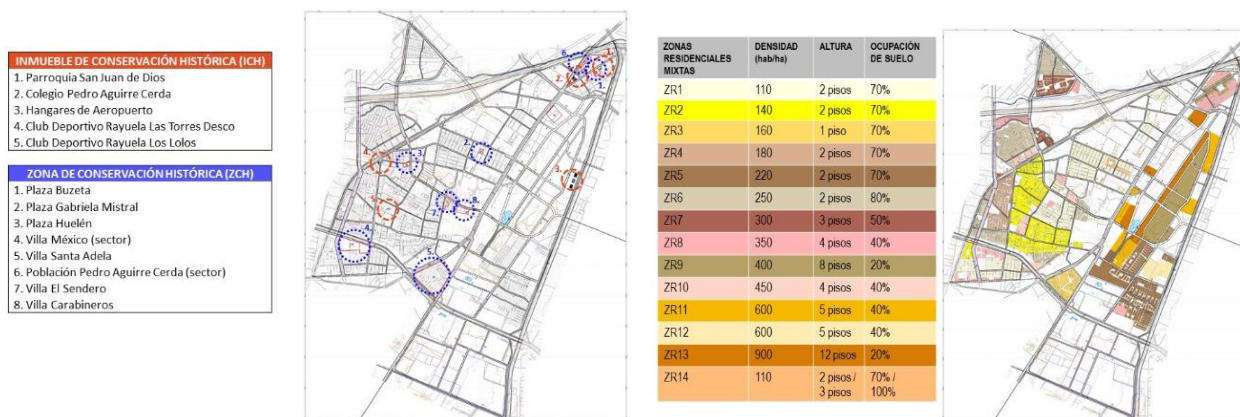
Conocer la opinión de los vecinos y organizaciones sociales de Cerrillos sobre la síntesis de alternativas de desarrollo e imagen objetivo del Plan, validadas en la etapa anterior.

II.1.2 Metodología

Estas actividades – que tienen una duración aproximada de 3 horas – comienzan con el saludo del Alcalde o autoridad municipal, para luego dar paso a la presentación del equipo consultor, el que da cuenta de los alcances del Plan Regulador comunal y la síntesis del proceso de Alternativas e Imagen Objetivo, compuesta por 1) Sistema de Vialidad Estructurante, 2) Sistema de Centralidades, Equipamiento y Actividades Productivas, 3) Sistema Habitacional y 4) Sistema de Áreas Verdes.

Posteriormente, luego de responder dudas y preguntas de la presentación, se invita a desarrollar un trabajo de taller y focus groups en mesas, que tiene por objetivo conocer la opinión de los vecinos y organizaciones sociales de Cerrillos, sistematizando de manera conjunta las observaciones que son complementadas con el dibujo en el plano de las alternativas con la ayuda de lápices de colores que permiten graficar y territorializar las observaciones/propuestas/opiniones de los vecinos. Sumado a lo anterior, se hizo entrega de material de apoyo a los vecinos y vecinas para que tuvieran la oportunidad de obtener mayores antecedentes de las alternativas propuestas.

Figura: 1 Ejemplo material de apoyo Talleres Participativos



Fuente: URBE, 2022.

Cabe indicar que las actividades fueron gestionadas entre el equipo consultor y la Ilustre Municipalidad de Cerrillos, desarrollándose los talleres en sedes municipales, escuelas y dependencias municipales, donde se contó además con un registro de asistencia, fotografías y Coffe break.

Teniendo en consideración las características de esta etapa, se focalizaron las convocatorias y se dividieron los talleres en barrios, áreas de interés (económico, industrial, transporte), COSOC, funcionarios municipales y reuniones con el Concejo Municipal. En ese contexto, a continuación, se muestra el listado de barrios que contienen distintas poblaciones y villas de la comuna, las cuales fueron representadas por sus delegados en las instancias participativas:

- Barrio 1: Buzeta
- Barrio 2: Villa Esperanza y Suiza
- Barrio 3: Industrial Cerrillos
- Barrio 4: Residencial Gabriela Mistral
- Barrio 5: Norman Voullieme
- Barrio 6: Histórico San Martín
- Barrio 7: Mirador
- Barrio 8: Villa Desco
- Barrio 9: Universo de Las Torres
- Barrio 10: El Mirador de Los Libertadores
- Barrio 11: Villa México
- Barrio 12: Villa Zaror
- Barrio 13: Santa Adela
- Barrio 14: Las Flores de la Arboleda
- Barrio 15: Raúl Silva Henríquez
- Barrio 16: Las Tres Villas de Cerrillos
- Barrio: 17: América Indígena
- Barrio 18: Los Presidentes
- Barrio 19: Villa Oreste Plath – Los Parceleros
- Barrio 20: Portal del Parque
- Barrio 21: Portal Oeste
- Barrio 22: Industrialia
- Barrio 23: Parque Bicentenario

II.1.3 Taller 1 con Comité Consultivo, Biblioteca Municipal 07/09/2022


La actividad se realizó el día miércoles 07 de septiembre de 2022, desde las 18:00 hrs. a las 21:00 hrs. en la Biblioteca Municipal de Cerrillos, ubicada en Camino a Lonquén #7578, Cerrillos. A la instancia asistieron vecinos y dirigentes de la comuna, participando del taller 18 personas. Los territorios convocados para este taller participativo fueron los siguientes:

- Barrio 1: Buzeta
- Barrio 2: Villa Esperanza y Suiza
- Barrio 3: Industrial Cerrillos
- Barrio 4: Residencial Gabriela Mistral
- Barrio 5: Norman Voullieme
- Barrio 10: El Mirador de Los Libertadores
- Barrio 11: Villa México

- Barrio 12: Villa Zaror
- Barrio 13: Santa Adela
- Barrio 20: Portal del Parque
- Barrio 21: Portal Oeste

A continuación, se muestran algunas fotografías y respaldos de la actividad:

Figura II-1 Fotografía 01 Taller 1 con Comité Consultivo, Biblioteca Municipal 07/09/2022



Fuente: Registro URBE, 2022.

Figura II-2 Fotografía 02 Taller 1 con Comité Consultivo, Biblioteca Municipal 07/09/2022



Fuente: Registro URBE, 2022.

Figura II-3 Fotografía 03 Taller 1 con Comité Consultivo, Biblioteca Municipal 07/09/2022



Fuente: Registro URBE, 2022.

Figura II-4 Fotografía 04 Taller 1 con Comité Consultivo, Biblioteca Municipal 07/09/2022



Fuente: Registro URBE, 2022.

II.1.3.1 Síntesis de resultados

Tabla 1 Síntesis de Resultados Taller 1 con Comité Consultivo Biblioteca Municipal

Taller 1 con Comité Consultivo Biblioteca Municipal 07/09/2022
<ul style="list-style-type: none"> • Se consulta si existe en el municipio una unidad que gestionará el Plan. • Vecinos preguntan, en caso de establecerse el tamaño de las calles ¿qué sucede si se aprueba y no se adaptan las calles a la densidad o proyectos, como por ejemplo los inmobiliarios de Buzeta? • Surge la inquietud sobre si el PRC afecta sólo a proyectos nuevos o también los antiguos. Lo anterior ya que en Portal Oeste existe un sector industrial y de viviendas,

Taller 1 con Comité Consultivo Biblioteca Municipal 07/09/2022

- donde hay empresas saturan las calles.
- Vecinos indican que, según la propuesta, quedarían encerrados en el sector de Portal Oeste.
 - Respecto a Ciudad Parque Bicentenario, surge la inquietud sobre su cantidad de población, pues impactaría a nivel regional por aumento de 80.000 habitantes potenciales, donde en Departamental se hará imposible transitar.
 - Se consulta por qué tan importante es la gestión ciudadana y política desde el municipio para que el PRC se apruebe rápido, entendiendo que existen proyectos en construcción en altura.
 - Vecinos consultan si el PRC puede regular la infraestructura vial, por ejemplo, si por una calle pueden pasar autos o bicicletas.

Fuente: Registro URBE, 2022.

II.1.4 Taller 2 Comité Consultivo, Biblioteca Municipal 08/09/2022

La actividad se realizó el día jueves 08 de septiembre de 2022, desde las 18:00 hrs. a las 21:00 hrs. en la Biblioteca Municipal de Cerrillos, ubicada en Camino a Lonquén #7578, Cerrillos. A la instancia asistieron vecinos y dirigentes de la comuna, participando del taller 2 personas. Los territorios convocados para este taller participativo fueron los siguientes:

- Barrio 6: Histórico San Martín
- Barrio 7: Mirador
- Barrio 8: Villa Desco
- Barrio 9: Universo de Las Torres
- Barrio 14: Las Flores de la Arboleda
- Barrio 15: Raúl Silva Henríquez
- Barrio 16: Las Tres Villas de Cerrillos
- Barrio 18: Los presidentes
- Barrio 19: Villa Oreste Plath – Los Parceleros

A continuación, se muestran algunas fotografías y respaldos de la actividad

Figura II-5 Fotografía 01 Taller 2 con Comité Consultivo, Biblioteca Municipal 08/09/2022



Fuente: Registro URBE, 2022.

Figura II-7 Fotografía 03 Taller 2 con Comité Consultivo, Biblioteca Municipal 08/09/2022



Fuente: Registro URBE, 2022.

Figura II-6 Fotografía 02 Taller 2 con Comité Consultivo, Biblioteca Municipal 08/09/2022



Fuente: Registro URBE, 2022.

Figura II-8 Fotografía 04 Taller 2 con Comité Consultivo, Biblioteca Municipal 08/09/2022



Fuente: Registro URBE, 2022.

II.1.4.1 Síntesis de resultados

Tabla 2 Síntesis de Resultados Taller 2 con Comité Consultivo Biblioteca Municipal

Taller 2 con Comité Consultivo Biblioteca Municipal 08/09/2022

- Vecinos comentan que, al definir zonas para ciertos usos, en las de tomas de terreno en sector de Costanera, es peligroso al no ser apto para las viviendas.
- Vecinos consultan, qué sucedería con la aprobación del nuevo instrumento, pues se han observado pequeños incendios.
- Respecto a las características históricas de Cerrillos señalan que ha sido siempre industrial, donde las viviendas comenzaron a “invadir a las industrias”.
- Sobre la configuración del Barrio Mirador, sostienen que es un sector mixto, de mezcla de servicios y residencial, donde los autos pasan a alta velocidad.
- Respecto a las industrias, se consulta qué podría hacer el PRC si en un futuro una industria altamente contaminante se llegara a construir y si el instrumento lo puede regular.
- Vecinos señalan que en vez de restringir industrias – en caso que no generen problemas- estas se tendrían que regular.
- Respecto a las industrias, vecinos indican que en algunos sectores se llegan a acuerdos

Taller 2 con Comité Consultivo Biblioteca Municipal 08/09/2022

entre vecinos e industria. Se genera un vínculo para aportar a la comunidad. También sería importante integrar a los vecinos para que den su opinión ante la instalación de industrias

- Acerca de calle El Mirador vecina que lleva 52 años en la comuna, comenta que desde esa época se está a la espera de la ampliación de la calle.
- Respecto a la complejidad de vialidad en el sector de El Mirador y Lo Errázuriz se comenta la necesidad de pasarelas peatonales y que el tránsito priorice la salida de vehículos.
- Vecinos recalcan la importancia de construcción del Edificio Consistorial propuesto hace años, porque permitirá concentrar los trámites municipales en un solo lugar y ya no de manera dispersa.

Fuente: Registro URBE, 2022.

II.1.5 Taller 3 con Comité Consultivo, Colegio Los Cerrillos 04/10/2022

La actividad se realizó el día martes 04 de octubre de 2022, desde las 18:30 hrs. a las 21:00 hrs. en el Colegio Los Cerrillos, ubicado en Avenida Los Cerrillos #570, Cerrillos. A la instancia asistieron vecinos y dirigentes de la comuna, participando del taller 8 personas. Los territorios convocados para este taller participativo fueron los siguientes:

- Barrio 1: Buzeta
- Barrio 2: Villa Esperanza y Suiza
- Barrio 3: Industrial Cerrillos
- Barrio 4: Residencial Gabriela Mistral
- Barrio 5: Norman Vouillieme

A continuación, se muestran algunas fotografías y respaldos de la actividad:

Figura II-9 Fotografía 01 Taller 3 con Comité Consultivo, Colegio Los Cerrillos 04/10/2022



Fuente: Registro URBE, 2022.

Figura II-10 Fotografía 02 Taller 3 con Comité Consultivo, Colegio Los Cerrillos 04/10/2022



Fuente: Registro URBE, 2022.

Figura II-11 Fotografía 03 Taller 3 con Comité Consultivo, Colegio Los Cerrillos 04/10/2022



Fuente: Registro URBE, 2022.

Figura II-12 Fotografía 04 Taller 3 con Comité Consultivo, Colegio Los Cerrillos 04/10/2022



Fuente: Registro URBE, 2022.

II.1.5.1 Síntesis de resultados

Tabla 3 Síntesis de Resultados Taller 3 con Comité Consultivo, Colegio Los Cerrillos

Taller 3 con Comité Consultivo, Colegio Los Cerrillos 04/10/2021

- Vecinos observan que falta incorporar el barrio Villa Caffarena en el plano.
- Vecinos consultan si sus sugerencias serán consideradas en el instrumento.
- Se plantea que el Plan presentado establecía edificios por el costado del Parque Bicentenario, pero no al borde de la Avenida Pedro Aguirre Cerda.
- Vecinos indican que no se deben modificar las viviendas de Villa Caffarena, para establecerlas como zonas de conservación histórica.
- Vecinos preguntan si se mantiene la opción de construir en altura a medida que se vaya comprando.
- Se consulta qué sucederá con fábrica Evercrips/Pepsi, pues emite ruidos molestos.
- Vecinos proponen un cordón industrial hacia Lo Espejo.
- Se menciona acuerdo de que los edificios en altura se ubiquen dentro del Parque Bicentenario (hace referencia a la separación de camino Melipilla con Pedro Aguirre Cerda).
- Enfatizan que hay un cordón de bancos.
- Reiteran conservar como altura de edificios los 2 pisos para conservar patrimonio de la comuna.
- Se muestra preocupación ante la posibilidad de construir edificios, ya que se pierde la arquitectónica del lado visible de la comuna, mencionan que se vería desnivelado el sector.
- Vecinos preguntan por la posibilidad de que los edificios tengan vista hacia los parques.

Fuente: Registro URBE, 2022.

II.1.6 Taller 4 con Comité Consultivo, Colegio Santa Adela 04/10/2021

La actividad se realizó el día martes 04 de octubre de 2022, desde las 18:30 hrs. a las 21:00 hrs. en el Colegio Santa Adela, ubicado en Los Profesores #7400. A la instancia asistieron vecinos y dirigentes de la comuna, participando del taller 9 personas. Los territorios convocados para este taller participativo fueron los siguientes:

- Barrio 10: El Mirador de Los Libertadores
- Barrio 11: Villa México
- Barrio 12: Villa Zaror
- Barrio 13: Santa Adela
- Barrio 20: Portal del Parque
- Barrio 21: Portal Oeste

A continuación, se muestran algunas fotografías y respaldos de la actividad:

Figura II-13 Fotografía 01 Taller 4 con Comité Consultivo, Colegio Santa Adela 04/10/2021



Fuente: Registro URBE, 2022.

Figura II-14 Fotografía 02 Taller 4 con Comité Consultivo, Colegio Santa Adela 04/10/2021



Fuente: Registro URBE, 2022.

Figura II-15 Fotografía 03 Taller 4 con Comité Consultivo, Colegio Santa Adela 04/10/2021



Fuente: Registro URBE, 2022.

Figura II-16 Fotografía 04 Taller 4 con Comité Consultivo, Colegio Santa Adela 04/10/2021



Fuente: Registro URBE, 2022.

II.1.6.1 Síntesis de resultados

Tabla 4 Síntesis de Resultados Taller 4 con Comité Consultivo, Colegio Santa Adela

Taller 4 con Comité Consultivo, Colegio Santa Adela 04/10/2022
<ul style="list-style-type: none"> • Sobre el proceso en general vecinos indican que lo que se presenta hoy, es un trabajo previo que plasma varias inquietudes. Dentro de ello, consultan si el Parque Bicentenario abrió alguna alternativa de vía, que salga a Departamental o a Gral. Velásquez. • Se pregunta si en Divino Maestro con Los Tilos, se podrá construir un paso sobre nivel, por considerar que el sector se encuentra desconectado. • Se propone que desde Lo Errázuriz se pueda conectar con Salomón Sack. • Vecinos manifiestan preocupación por posibles nuevas aperturas viales, pues pueden representar nuevos ingresos para la delincuencia. • En términos de seguridad, vecinos señalan que tanto en la Villa Fantuzzi, Villa Valentina y Villa Shift, existen proyectos para construcción de portones. Se indica que apenas se aprueben, se harán portones donde el 90% de los vecinos está a favor. Esto se realizaría en calle Cazadores de Los Andes que cruza las tres villas. • Vecino señala que no es necesaria la proyección de una vía de apertura de Calle la Unión, pues no es una zona de atochamiento. De abrirse, abriría paso a camiones de carga, generando impacto vial al interior. • Vecinos consultan qué sucedería si un vecino construye en un sector zonificado para máximo 2 pisos, pero subdivide las habitaciones en varios departamentos. • Acerca de las características arquitectónicas de la Villa Santa Adela se menciona su particularidad y valor por sus tejas de cemento, pero que las casas ya no conservarían su uniformidad.

Fuente: Registro URBE, 2022.

II.1.7 Taller 5 con Comité Consultivo, Estadio Municipal 05/10/2022

La actividad se realizó el día miércoles 05 de octubre de 2022, desde las 18:30 hrs. a las 21:00 hrs. en el Estadio Municipal Colo-colo, ubicado en Colo Colo #1497, Cerrillos. A la instancia asistieron vecinos y dirigentes de la comuna, participando del taller 19 personas. Los territorios convocados para este taller participativo fueron los siguientes:

- Barrio 6: Histórico San Martín
- Barrio 7: Mirador
- Barrio 8: Villa Desco
- Barrio 9: Universo de Las Torres

A continuación, se muestran algunas fotografías y respaldos de la actividad:

Figura II-17 Fotografía 01 Taller 5 con Comité Consultivo, Estadio Municipal Colo-Colo 05/10/2022



Fuente: Registro URBE, 2022.

Figura II-18 Fotografía 02 Taller 5 con Comité Consultivo, Estadio Municipal Colo-Colo 05/10/2022



Fuente: Registro URBE, 2022.

Figura II-19 Fotografía 03 Taller 5 con Comité Consultivo, Estadio Municipal Colo-Colo 05/10/2022



Fuente: Registro URBE, 2022.

Figura II-20 Fotografía 04 Taller 5 con Comité Consultivo, Estadio Municipal Colo-Colo 05/10/2022



Fuente: Registro URBE, 2022.

II.1.7.1 Síntesis de resultados

Tabla 5 Síntesis de Resultados Taller 5 con Comité Consultivo, Estadio Municipal

Taller 5 con Comité Consultivo, Estadio Municipal Colo-Colo
<ul style="list-style-type: none"> • Vecinos preguntan por ensanches y expropiaciones, dentro de lo averiguado en SERVIU sus casas no figuran como lugares a expropiar. • Vecinos valoran positivamente que Cerrillos tenga su propio Plan Regulador, porque están afectados al PRC de Maipú. • Se indica que la propuesta les da más posibilidades de conectarse con otras vías de acceso. • Se consulta sobre las expropiaciones en el sector industrial de la comuna.

Taller 5 con Comité Consultivo, Estadio Municipal Colo-Colo

- Vecinos solicitan la posibilidad de abrir una avenida que los conecte con el interior de Maipú, porque Metro Tren lo tiene considerado.
- Vecinos indican que Av. Suiza está colapsada, más ahora con la construcción de un edificio, eso implica excesivos tiempos de trayecto (a Ciudad Satélite es más de una hora).
- Vecinos preguntan si se tiene pensado ampliar Avenida lo Errazuriz, porque es una calle principal que genera embotellamiento y no está diseñada para la cantidad de autos que la transita. Se debe considerar una apertura/acceso teniendo en cuenta todo el tráfico que hay: metro, micros y autos.
- Se consulta si el Plan Metropolitano puede cambiar.
- Vecinos indican que, en Villa María, por Divino Maestro pasa un canal que se desborda con las lluvias, es un terreno en riesgo de inundaciones y en el plan se muestra como zona residencial.
- Con respecto a las zonas de equipamiento, vecinos preguntan si en esos sectores se permitirán microempresas familiares.
- En referencia a las zonas patrimoniales, vecinos indican que en la comuna existen dos clubes de rayuela que deben declararse como inmuebles de conservación histórica.
- Indican que los siguientes sectores deben ser establecidos como zonas patrimoniales: Plaza los fundadores, ubicada en Pedro Plaza con José Miguel Carrera- Plaza O'Higgins – Plaza Huelén – Parroquia San José Benito Cottolengo Obra Don Orione.
- Se observa que Villa El Sendero y Villa Carabineros, en Lo Errázuriz con Don Orione se debe establecer como zona de conservación histórica, por el valor arquitectónico de las casas.
- Vecinos mencionan que en la esquina de Salvador Allende con Divino Maestro hay una piedra de Salvador Allende. Solicitan resguardar su memorial.
- Vecinos indican el mall suplió todas las necesidades de la gente en términos de servicios. Sería bueno que en todos los puntos de la comuna existan equipamientos y salir del mall.

Fuente: Registro URBE, 2022.

II.1.8 Taller 6 con Comité Consultivo, Colegio Ejército Libertador 05/10/2022

La actividad se realizó el día miércoles 05 de octubre de 2022, desde las 18:30 hrs. a las 21:00 hrs. en el Colegio Ejército Libertador, ubicado en Rosa Ester Rodríguez #6902, Cerrillos. A la instancia asistieron vecinos y dirigentes de la comuna, participando del taller 8 personas.

A continuación, se muestran algunas fotografías y respaldos de la actividad:

Figura II-21 Fotografía 01 Taller 6 con Comité Consultivo, Colegio Ejército Libertador 05/10/2022



Fuente: Registro URBE, 2022.

Figura II-23 Fotografía 03 Taller 6 con Comité Consultivo, Colegio Ejército Libertador 05/10/2022



Fuente: Registro URBE, 2022.

Figura II-22 Fotografía 02 Taller 6 con Comité Consultivo, Colegio Ejército Libertador 05/10/2022



Fuente: Registro URBE, 2022.

Figura II-24 Fotografía 04 Taller 6 con Comité Consultivo, Colegio Ejército Libertador 05/10/2022



Fuente: Registro URBE, 2022.

II.1.8.1 Síntesis de resultados

Tabla 6 Síntesis de Resultados Taller 6 con Comité Consultivo, Colegio Ejército Libertador

Taller 6 con Comité Consultivo, Colegio Ejército Libertador 05/10/2022

- Vecinos mencionan que Calle Escobar Williams y conexión con Pedro Aguirre Cerda está colapsada, en relación al anillo de conexión interna. Solicitan revisar el plan de extensión, porque podría colapsar aún más la calle.
- Vecinos consultan si el plan define estacionamientos y la altura de los cables, debido a que los camiones los pueden estropear.
- Vecinos consideran que los atravesos propuestos en Pedro Aguirre Cerda son positivos, porque ya existe presencia de semáforos de tres tiempos y que las vías pueden continuar por Ciudad Parque Bicentenario.
- Con respecto a zonas industriales, industrias de la zona ZI2, definidas como industrias exclusivas de actividad molesta, plantean su inquietud por su permanencia en el lugar.

Taller 6 con Comité Consultivo, Colegio Ejército Libertador 05/10/2022

El plan regulador define ZI2 como “Zona inofensiva” debido a la modificación del Plan Regulador Metropolitano.

- Industria Cramer y Marmolería Bruno se sienten afectadas, porque mantienen buena relación con los vecinos del sector y se encargan de un buffer de área verde.
- Ilesa, ubicado en la intersección Pedro Aguirre Cerda con Departamental, se muestra positivo para transitar de “industria molesta” a zona de equipamiento (locales comerciales, bancos y servicios) por el lado de PAC, debido a la gran extensión de su terreno.

Fuente: Registro URBE, 2022.

II.1.9 Taller 9 con la Comunidad, Colegio Los Cerrillos 12/10/2022

La actividad se realizó el día martes 12 de octubre de 2022, desde las 18:30 hrs. a las 21:00 hrs. en el Colegio Los Cerrillos, ubicado en Avenida Los Cerrillos #570, Cerrillos. A la instancia asistieron vecinos y dirigentes de la comuna, participando del taller 7 personas. Los territorios convocados para este taller participativo fueron los siguientes:

Barrio 1: Buzeta

Barrio 2: Villa Esperanza y Suiza

Barrio 3: Industrial Cerrillos

Barrio 4: Residencial Gabriela Mistral

Barrio 5: Norman Vouillieme

A continuación, se muestran algunas fotografías y respaldos de la actividad:

Figura II-25 Fotografía 01 Taller 9 con la Comunidad, Colegio Los Cerrillos 12/10/2022



Fuente: Registro URBE, 2022.

Figura II-26 Fotografía 02 Taller 9 con la Comunidad, Colegio Los Cerrillos 12/10/2022



Fuente: Registro URBE, 2022.

Figura II-27 17 Fotografía 01 Taller 9 con la Comunidad, Colegio Los Cerrillos 12/10/2022



Fuente: Registro URBE, 2022.

Figura II-28 Fotografía 02 Taller 9 con la Comunidad, Colegio Los Cerrillos 12/10/2022



Fuente: Registro URBE, 2022.

II.1.9.1 Síntesis de resultados

Tabla 7 Síntesis de Resultados Taller 9 con la Comunidad, Colegio Los Cerrillos

Taller 9 con la Comunidad, Colegio Los Cerrillos 12/10/2022
<ul style="list-style-type: none"> • Respecto al instrumento y su regulación, vecinos consulta si la municipalidad no tendrá la facultad para hacer coincidir las calles nuevas propuestas una vez que se apruebe el PRC. • Acerca de construcción de edificios, vecinos señalan que desde que comenzó la Pandemia, se habrían construido edificios en Los Libertadores “a puertas cerradas”. • Vecinos manifiestan que, en área verde propuesta en Capitán Ávalos, vecinos se habrían organizado para construir proyecto de vivienda (uso). • Vecinos preguntan qué sucederá, con el nivel de áreas verdes por habitante (m2) en Ciudad Parque Bicentenario ¿cómo se haría? • Se manifiesta que sería ideal que sector de Ciudad Parque Bicentenario, pueda tener una altura máxima de 8 pisos. • Se consulta ¿Qué sucedería si al lado de una casa se instala una pequeña fábrica como en el sector Las Américas? • Vecinos preguntan qué sucedería, una vez aprobado el instrumento, si una inmobiliaria compra varias casas para construir un edificio. • Se consulta si en los lugares donde hay edificios de 20 pisos, sería posible que el municipio no entregue permiso municipal.

Fuente: Registro URBE, 2022.

II.1.10 Taller 11 con la Comunidad, Colegio Santa Adela 13/10/2022

La actividad se realizó el día jueves 13 de octubre de 2022, desde las 18:30 hrs. a las 21:00 hrs. en el Colegio Santa Adela, ubicado en Los Profesores #7400, Cerrillos. A la instancia asistieron vecinos y dirigentes de la comuna, participando del taller 25 personas. Los territorios convocados para este taller participativo fueron los siguientes:

- Barrio 10: El Mirador de Los Libertadores
- Barrio 11: Villa México
- Barrio 12: Villa Zaror
- Barrio 13: Santa Adela
- Barrio 20: Portal del Parque
- Barrio 21: Portal Oeste

A continuación, se muestran algunas fotografías y respaldos de la actividad:

Figura II-29 Fotografía 01 Taller 11 con la Comunidad, Colegio Santa Adela 13/10/2022



Fuente: Registro URBE, 2022.

Figura II-30 Fotografía 02 Taller 11 con la Comunidad, Colegio Santa Adela 13/10/2022



Fuente: Registro URBE, 2022.

Figura II-31 Fotografía 03 Taller 11 con la Comunidad, Colegio Santa Adela 13/10/2022



Fuente: Registro URBE, 2022.

Figura II-32 Fotografía 04 Taller 11 con la Comunidad, Colegio Santa Adela 13/10/2022



Fuente: Registro URBE, 2022.

II.1.10.1 Síntesis de resultados

Tabla 8 Síntesis de Resultados Taller 11 con la Comunidad, Colegio Santa Adela

Taller 11 con la Comunidad, Colegio Santa Adela 13/10/2022

Taller 11 con la Comunidad, Colegio Santa Adela 13/10/2022

- Vecinos manifiestan interés por zona de equipamiento más área verde (ZE7) frente a Américo Vespucio.
- Se consulta por estado del terreno de Friosa (Camino a Melipilla), paño ZE8 y ZI2.
- Vecinos tienen proyecto para cerrar accesos a villa a través de calle Los Almendros.
- Manifiestan preocupación por calle La Unión (apertura PRMS).
- Muestran interés por apertura planteada de El Mirador.
- Se propone recuperación del Parque Lo Errázuriz.
- Respecto a las características patrimoniales de Villa Santa Adela, se habría perdido porque se han transformado en su origen el 60% de las casas.
- Vecinos manifiestan su preocupación respecto a que, en el transcurso de aprobación del instrumento, las inmobiliarias ya van a haber construido o ingresado permisos de edificación.
- Vecinos mencionan la presencia de una Tenencia de Carabineros en Vista Alegre, pero plantean la falta de Comisaría. Esto se debería definir junto al Ministerio del Interior, Carabineros y la Municipalidad.
- Vecinos consultan por espacio histórico supuestamente reservado para Escuela en sector de Portal, pero se indica que es propiedad privada de inmobiliaria y habría aviso de construcción de edificios.
- Vecinos indican que la continuación de Av. Errázuriz serviría para la conectividad de Portal Oeste y Santa Adela.
- Se plantea la preocupación por edificios en altura en Portal Oeste y sus repercusiones acerca de sistema de colectores de aguas (inundaciones).
- Vecinos valoran propuesta de continuidad de Av. Aeropuerto hasta Departamental.
- Vecinos proponen nuevamente continuidad vial por Av. Las Torres hasta Ruta 68.
- Se plantea que en predio de “La Cuca” se construya un CESFAM en terreno ZAV2, que pase a ZE4.

Fuente: Registro URBE, 2022.

II.1.11 Taller 12 con la Comunidad, Colegio Ejército Libertador 19/10/2022

La actividad se realizó el día miércoles 19 de octubre de 2022, desde las 18:30 hrs. a las 21:00 hrs. en el Colegio Ejército Libertador, ubicado en Rosa Ester Rodríguez #6902, Cerrillos. A la instancia asistieron vecinos y dirigentes de la comuna, participando del taller 5 personas.

Los territorios convocados para este taller participativo fueron los siguientes:

- Barrio 14: Las Flores de la Arboleda
- Barrio 15: Raúl Silva Henríquez
- Barrio 16: Las Tres Villas de Cerrillos
- Barrio 18: Los presidentes
- Barrio 19: Villa Oreste Plath – Los Parceleros

A continuación, se muestran algunas fotografías y respaldos de la actividad.

Figura II-33 Fotografía 01 Taller 12 con la Comunidad, Colegio Ejército Libertador 19/10/2022



Fuente: Registro URBE, 2022.

Figura II-34 Fotografía 02 Taller 12 con la Comunidad, Colegio Ejército Libertador 19/10/2022



Fuente: Registro URBE, 2022.

II.1.11.1 Síntesis de resultados

Tabla 9 Síntesis de Resultados Taller 12 con la Comunidad, Colegio Ejército Libertador

Taller 12 con la Comunidad, Colegio Ejército Libertador 19/10/2022

- Vecinos de Villa Esperanza, donde hoy hay 4 pisos, consultan por posibilidad de construir casas de 4 pisos en zona de PRMS de ese sector.
- Consultan cuándo SERVIU construirá las viviendas sociales propuestas.
- Vecinos indican que en sector Villa Las Flores, no se observan zonas de interés para conservación histórica.
- Vecinos plantean su preocupación debido a que en el sector de “parcela 52” en ocasiones hay pequeñas explosiones de gas metano, incluso con actividad de bomberos para ir a apagar incendios. Esto se ubica en zona de riesgo, por basurales.

Fuente: Registro URBE, 2022.

II.1.12 Taller 13 con la Comunidad, Estadio Municipal 20/10/2022

La actividad se realizó el día martes 26 de octubre de 2021, desde las 18:30 hrs. a las 21:00 hrs. en el Estadio Municipal, ubicado en Colo Colo #1497, Cerrillos. A la instancia asistieron vecinos y dirigentes de la comuna, participando del taller 12 personas. Los territorios convocados para este taller participativo fueron los siguientes:

- Barrio 6: Histórico San Martín
- Barrio 7: Mirador
- Barrio 8: Villa Desco
- Barrio 9: Universo de Las Torres

A continuación, se muestran algunas fotografías y respaldos de la actividad.

Figura II-35 Fotografía 01 Taller 13 con la Comunidad, Estadio Municipal 20/10/2022



Fuente: Registro URBE, 2022.

Figura II-36 Fotografía 02 Taller 13 con la Comunidad, Estadio Municipal 20/10/2022



Fuente: Registro URBE, 2022.

II.1.12.1 Síntesis de resultados

Tabla 10 Síntesis de Resultados Taller 13 con la Comunidad, Estadio Municipal

Taller 13 con la Comunidad, Estadio Municipal 20/10/2022
<ul style="list-style-type: none"> • Vecinos consultan sobre el sector de Parque Bicentenario, ¿qué pasa si la constructora o inmobiliaria no cumple con lo que está propuesto? ¿Quién regula y aprueba esas construcciones? • Vecinos preguntan por los tiempos de PRC. • Se manifiesta preocupación por posible expropiación de faja de 60 metros del PRMS en Villa Desco. • Vecinos proponen que, en caso de ensanche de Divino Maestro, se debería realizar hacia el lado del Estadio. • Plantean sí el PRC contempla que el cableado pueda ir de manera subterránea. • Vecinos indican que capilla de Divino Maestro pertenece a obra de Don Orione, lo que se establece como zona-espacio de conservación histórica.

Fuente: Registro URBE, 2022.

II.1.13 Taller 14 Abierto con la comunidad, Centro Cultural Tío Lalo Parra 25/10/2022

La actividad se realizó el día martes 25 de octubre de 2022, desde las 18:30 hrs. a las 21:00 hrs. en el Centro Cultural Tío Lalo Parra, ubicado en Camino a Lonquén #7578, Cerrillos. A la instancia asistieron vecinos y dirigentes de la comuna, participando del taller ampliado 27 personas.

A continuación, se muestran algunas fotografías y respaldos de la actividad.

Figura II-37 Fotografía 01 Taller 14 con Comité Consultivo, Centro Cultural Tío Lalo Parra 25/10/2022



Fuente: Registro URBE, 2022.

Figura II-38 Fotografía 02 Taller 14 con Comité Consultivo, Centro Cultural Tío Lalo Parra 25/10/2022



Fuente: Registro URBE, 2022.

II.1.13.1 Síntesis de resultados

Tabla 11 Síntesis de Resultados Taller 14 con Comité Consultivo, Centro Cultural Tío Lalo Parra

Taller 14 con Comité Consultivo, Centro Cultural Tío Lalo Parra 25/10/2022

- Vecinos consultan si “Plaza de los Derechos Humanos” tendrá algún tipo de reconocimiento.
- Se observa que en la propuesta falta considerar la Villa Desco como zona de conservación histórica.
- Edificio Ex FAU Casona asilo de ancianos en Divino Maestro se propone como inmueble de conservación histórica.
- Vecinos consultan por qué Villa Santa Adela, Villa México y Villa Desco se declararían como zonas de conservación histórica.
- Consultan qué sucederá con el proyecto del edificio Consistorial (centro cívico) ya que no se observan avances.
- Vecinos proponen Calle El Mirador como 2CH, por haber sido la calle más antigua de Cerrillos.
- Vecinos indican que el Sector El Mirador representa una zona de memoria histórica, vinculado al modo de vida campesino, antiguo Cerrillos.
- Se consulta si el PRC considera la Villa Vista Alegre para mayor conectividad, debido a que se sienten aislados y más vinculados a Lo Espejo.
- Vecinos consultan por áreas verdes en Aeropuerto con Américo Vespucio (sitio eriazo, peladero).
- Se reconoce el avance de la propuesta en términos de la regulación de la altura, además del acceso propuesto por General Velásquez (vía local).
- Vecinos consultan si la propuesta de ensanchamiento de calles proyectadas contemplan ciclovías.

Fuente: Registro URBE, 2022.

II.2 TALLERES FUNCIONARIOS MUNICIPALES

Estos talleres son encuentros cuya convocatoria está dirigida a funcionarios municipales. Estas instancias se desarrollan en las sedes del municipio, pudiendo realizar un total de 2 Talleres donde funcionarios municipales tuvieron la oportunidad de aportar su punto de vista, dando cuenta de sus necesidades vinculadas con su vida cotidiana en la comuna.

II.2.1 Taller 1 Funcionarios Municipales, Piloto Lazo 23/09/2022

La actividad se realizó el día viernes 23 de septiembre de 2022, desde las 10:00 hrs. a las 12:00 hrs. en Piloto Lazo 120, Cerrillos. A la instancia asistieron funcionarios de la comuna, participando del taller 13 personas.

A continuación, se muestran algunas fotografías y respaldos de la actividad.

Figura II-39 Fotografía 01 Taller 1 Funcionarios municipales 23/09/2022



Fuente: Registro URBE, 2022.

Figura II-40 Fotografía 02 Taller 1 Funcionarios municipales 23/09/2022



Fuente: Registro URBE, 2022.

Figura II-41 Fotografía 03 Taller 1 Funcionarios municipales 23/09/2022



Fuente: Registro URBE, 2022.

Figura II-42 Fotografía 04 Taller 1 Funcionarios municipales 23/09/2022



Fuente: Registro URBE, 2022.

II.2.1.1 Síntesis de resultados

Tabla 12 Síntesis de Resultados Taller 1 Funcionarios Municipales

Taller 1 Funcionarios municipales 23/09/2022
<ul style="list-style-type: none"> • Se sugiere establecer como patrimonial la Plaza Huelén. • Incluir oficinas en Cerrillos como polo de nueva ciudad empresarial. • Se sugiere bajar densidad en Ciudad Parque Bicentenario. • Modificar los Z1EAM debido a su alto tránsito. • Se busca que se desafecte Av. Parque con Américo Vespucio. • Se solicita anticipar planificación ante llegada de Metro. • Revisar resolución en Tribunales de Justicia por inmobiliaria P y V.

Fuente: Registro URBE, 2022.

II.2.2 Taller 2 con Funcionarios Municipales, Las Hortensias 14/10/2022

La actividad se realizó el día viernes 14 de octubre de 20212, desde las 10:00 hrs. a las 12:00 hrs. en la I. Municipalidad de Cerrillos, ubicado en Las Hortensias #400, Cerrillos. A la instancia asistieron funcionarios municipales de la comuna, participando del taller 14 personas.

A continuación, se muestran algunas fotografías y respaldos de la actividad:

Figura II-43 Fotografía 01 Taller 2
Funcionarios municipales 14/10/2022



Fuente: Registro URBE, 2022.

Figura II-44 Fotografía 02 Taller 2
Funcionarios municipales 14/10/2022



Fuente: Registro URBE, 2022.

**Figura II-45 Fotografía 03 Taller 2
Funcionarios municipales 14/10/2022**



Fuente: Registro URBE, 2022.

**Figura II-46 Fotografía 04 Taller 2
Funcionarios municipales 14/10/2022**



Fuente: Registro URBE, 2022.

II.2.2.1 Síntesis de resultados

Tabla 13 Síntesis de Resultados Taller 2 con Funcionarios Municipales, Las Hortensias

Taller 2 con Funcionarios Municipales, Las Hortensias 14/10/2022

- Encargado de deportes consulta por ciclovías.
- Vecinos consultan si estarán los perfiles viales definidos por el Plan.
- Se indica que en los sectores Los Presidentes y El Pajonal es donde se necesita infraestructura deportiva.
- Vecinos mencionan que es importante considerar la mantención y equipamientos en áreas verdes.
- Se manifiesta preocupación por el sector Ciudad Parque por la cantidad de autos que salen hacia el sector poniente.
- Vecinos sugiere que zona ZE1 en sector Buzeta sea zona residencial.
- Vecinos preguntan si por consecuencia de Melitren en sector Las Galaxias, construirán edificios en altura.
- Se solicita considerar altura de 5 pisos con ascensor para personas con movilidad reducida.
- Vecinos preguntan por qué no se modificó el límite urbano de la comuna, debido a que hay conflictos con Maipú por existir predios en dos comunas.
- Vecinos indican que hay que recuperar el Parque Lo Errázuriz.

Fuente: Registro URBE, 2022.

II.3 TALLERES CONCEJO MUNICIPAL

Estos talleres son encuentros cuya convocatoria está dirigida a los concejales de la I. Municipalidad de Cerrillos. Estas instancias se desarrollan en el Salón del Concejo Municipal, pudiendo realizar un total de 2 Talleres donde los concejales tuvieron la oportunidad de aportar su punto de vista, dando cuenta de sus necesidades vinculadas con su vida cotidiana en la comuna.

II.3.1 Taller 1 con el Concejo Municipal, Sala Concejo Municipal 03/10/2022

La actividad se realizó el día lunes 03 de octubre de 2022, en la I. Municipalidad de la comuna, ubicada en Piloto Lazo 120, Cerrillos, participando del taller 6 miembros del concejo municipal.

A continuación, se muestran algunas fotografías y respaldos de la actividad:

Figura II-47 Fotografía 01 Taller 1 con el Concejo Municipal 03/10/2022



Fuente: Registro URBE, 2022.

Figura II-49 Fotografía 03 Taller 1 con el Concejo Municipal 03/10/2022



Fuente: Registro URBE, 2022.

Figura II-48 Fotografía 02 Taller 1 con el Concejo Municipal 03/10/2022



Fuente: Registro URBE, 2022.

Figura II-50 Fotografía 04 Taller 1 con el Concejo Municipal 03/10/2022



Fuente: Registro URBE, 2022.

II.3.1.1 Síntesis de resultados

Tabla 14 Síntesis de Resultados Taller 1 con el Concejo Municipal

Taller con el Concejo Municipal 03/10/2022
<ul style="list-style-type: none"> • Considerar la apertura por Pedro Lagos Palacios. • Se sugiere considerar flora y fauna de en Av. Cerrillos. • Se requiere ejecutar viviendas el Proyecto Parque El Pajonal. • Se expresa preocupación por rejas en Parque Bicentenario que no permite tránsito en sentido norte-sur. • Se valida incorporación de equipamiento en ciudad Parque Bicentenario. • Se indica que MINVU habría cedido terreno para 250 viviendas en esquina de Pedro Lagos Palacios con Alaska.


Fuente: Registro URBE, 2022.

II.3.2 Taller 2 con Concejo Municipal, Sala Concejo Municipal 09/11/2022

La actividad se realizó el día miércoles 9 de noviembre de 2022, desde las 16:00 hrs. a las 18:00 hrs. en el Salón del Concejo Municipal, ubicado en Piloto Lazo #120, Cerrillos. A la instancia asistieron 2 concejales de la comuna, participando del taller 2 personas, uno de ellos de forma telemática.


A continuación, se muestran algunas fotografías y respaldos de la actividad:

Figura II-51 Fotografía 01 Taller 2 con Concejo Municipal, Sala Concejo Municipal 09/11/2022



Fuente: Registro URBE, 2022.

Figura II-52 Fotografía 02 Taller 2 con Concejo Municipal, Sala Concejo Municipal 09/11/2022



Fuente: Registro URBE, 2022.

II.3.2.1 Síntesis de resultados

Tabla 15 Síntesis de Resultados Taller 2 con Concejo Municipal, Sala Concejo Municipal

Taller 2 con Concejo Municipal, Sala Concejo Municipal 09/11/2022
<ul style="list-style-type: none"> • Se menciona que Población Aeropuerto de Cerrillos se podría postular como Zona de Conservación Histórica al ser la más antigua de Cerrillos • Se propone a Villa Desco como Zona de conservación Histórica dada su antigüedad. • Concejales indican que Villa Carabineros y El Sendero se encuentran consideradas

Taller 2 con Concejo Municipal, Sala Concejo Municipal 09/11/2022

como zona de Conservación Histórica, pues no se poseen antigüedad u otros valores patrimoniales.

- Acerca de proyecto de Hospital Metropolitano en ZE4A, menciona que existen otros proyectos CESFAM en la comuna y que se podrían considerar para ese lugar. Se señala la necesidad de contar en el plan con distintas zonificaciones que permitan establecimientos de salud.

Fuente: Registro URBE, 2022.

II.4 FOCUS GROUPS TEMÁTICO

Estos talleres tipo Focus Group incluyen por un lado los 3 temáticos (económico, CPB y transporte) y por el otro 3 otros grupos temáticos creados específicamente para esta instancia del PRC (industrial bodegaje, industrias grandes y servicios (Mall Plaza, área de salud, deporte, etc)).

II.4.1 Taller Focus Group 1 Económico y Productivo, Biblioteca Municipal 04/10/2022

La actividad se realizó el día martes 04 de octubre de 2022, desde las 10:00 hrs. a las 12:00 hrs. en la Biblioteca Municipal, ubicada en Camino a Lonquén #7578, Cerrillos. A la instancia asistieron vecinos y dirigentes de la comuna, participando del taller 6 personas.

A continuación, se muestran algunas fotografías y respaldos de la actividad:

Figura II-53 Fotografía 01 Focus Group 1 Económico y Productivo, Biblioteca Municipal 04/10/2022



Fuente: Registro URBE, 2022.

Figura II-54 Fotografía 02 Focus Group1 Económico y Productivo, Biblioteca Municipal 04/10/2022



Fuente: Registro URBE, 2022.

II.4.1.1 Síntesis de resultados

Tabla 16 Síntesis de Resultados Taller Focus Group Económico y Productivo, Biblioteca Municipal

Focus Group Económico y Productivo, Biblioteca Municipal 04/10/2022
<ul style="list-style-type: none"> • Se observa como positiva la solución relativa a anillo estructurante y equipamiento alrededor que estructure la comuna. • Se propone que ex “La Cuca” pase a ser infraestructura para “Pueblito de Artesanos”. • Se sugiere que Centro Ceremonial Mapuche se ubique atrás del futuro Centro Cívico. • Se propone coordinación con Plan Maestro de Barrios para definir Centro Cívico. • ZAV1 Lo Errázuriz (seccional) debería tener avenida más equipamiento, como por ejemplo ferias libres con emprendedores. • Se indica que sitio ZE1 de Ciudad Parque Bicentenario, pertenece al MINEDUC. • Se propone revisar Costanera Sur PRMS y Calle CPB entre FACH y ZR-13.

Focus Group Económico y Productivo, Biblioteca Municipal 04/10/2022

- Se indica que calle Pablo Neruda no estaría gravada.

Fuente: Registro URBE, 2022.

II.4.2 Taller Focus Group 2 Transporte, Biblioteca Municipal 05/10/2022

La actividad se realizó el día miércoles 05 de octubre de 2022, desde las 10:00 hrs. a las 12:00 hrs. en la Biblioteca Municipal de Cerrillos, ubicada en Camino a Lonquén #7578, Cerrillos. A la instancia asistieron vecinos y dirigentes de la comuna, participando del taller 8 personas.

A continuación, se muestran algunas fotografías y respaldos de la actividad:

Figura II-55 Fotografía 01 Focus Group Transporte, Biblioteca Municipal 05/10/2022



Fuente: Registro URBE, 2022.

Figura II-57 Fotografía 03 Focus Group Transporte, Biblioteca Municipal 05/10/2022



Fuente: Registro URBE, 2022.

Figura II-56 Fotografía 02 Focus Group Transporte, Biblioteca Municipal 05/10/2022



Fuente: Registro URBE, 2022.

Figura II-58 Fotografía 04 Focus Group Transporte, Biblioteca Municipal 05/10/2022



Fuente: Registro URBE, 2022.

II.4.2.1 Síntesis de resultados

Tabla 17 Síntesis de Resultados Focus Group Transporte, Biblioteca Municipal

Focus Group Transporte, Biblioteca Municipal 05/10/2022
<ul style="list-style-type: none"> • La metodología Strauss de SECTRA no es suficiente para medir la capacidad vial de una comuna. • Hay una nueva metodología táctica que está trabajando SECTRA con MINVU que podría validarse. • Se solicitan antecedentes plan de ciclovías para integrar al instrumento. • Se propone revisar faja MOP de Américo Vespucio. • Se indica revisar “plaza 9”. • Sector al sur de Vespucio no debería ser todo morado, considerar ampliación de mall. • Las contribuciones del mall, por ejemplo, generan más recursos para la comuna que las patentes industriales.

Fuente: Registro URBE, 2022.

II.4.3 Taller Focus Group 3 Ciudad Parque Bicentenario, Biblioteca Municipal 06/10/2022

La actividad se realizó el día jueves 06 de octubre de 2022, desde las 10:00 hrs. a las 12:00 hrs. en la Biblioteca Municipal de Cerrillos, ubicada en Camino a Lonquén #7578, Cerrillos. A la instancia asistieron vecinos y dirigentes de la comuna, participando del taller 13 personas.

A continuación, se muestran algunas fotografías y respaldos de la actividad:

Figura II-59 Fotografía 01 Taller Focus Group Ciudad Parque Bicentenario, Biblioteca Municipal 06/10/2022



Fuente: Registro URBE, 2022.

Figura II-60 Fotografía 02 Taller Focus Group Ciudad Parque Bicentenario, Biblioteca Municipal 06/10/2022



Fuente: Registro URBE, 2022.

II.4.3.1 Síntesis de resultados

Tabla 18 Síntesis de Resultados Taller Focus Group 3 Ciudad Parque Bicentenario, Biblioteca Municipal

Taller Focus Group 3 Ciudad Parque Bicentenario 6/10/22
<ul style="list-style-type: none"> • Acerca de ZE7 y ZE5 en zona AVPRMS por Américo Vespucio considerar crear áreas verdes que permitan ciertos equipamientos. • Se debiera corregir en “Vías de Desarrollo” la vía paralela a la caletería General Velásquez. • Se indica que no sería necesaria la conexión entre calle paralela al oriente del Parque Bicentenario hacia proyectos del Portal El Parque al haber conexiones existentes entre Ciudad Parque y barrios al sur. • Considerar continuidad de calle del borde oriente de Ciudad Parque hacia Buzeta cruzando por Av. Departamental. • Se indica que el sector que rodea el Museo de la FACH es un terreno “blando” que podría ser modificado. • ZR-13 tiene un proyecto asociado “Centro Nacional Satelital” de 6300 m². • Se solicita que avenida con extensión por Las Américas debería ser con “vía verde”. • Se propone de manera establecer el Museo de Aeronáutica Civil como inmueble de conservación histórica. • Considerar al SERVIU en futuros proyectos residenciales en sector El Pajonal debido a posibilidad de inundación. • Se menciona la existencia de un sector menor en el futuro Centro Cívico para proyectos con DS49.

Fuente: Registro URBE, 2022.

II.4.4 Taller 7 Comité Consultivo, Biblioteca Municipal 11/10/2022

La actividad se realizó el día martes 11 de octubre de 2022, desde las 10:00 hrs. a las 12:00 hrs. Biblioteca Municipal, ubicada en Camino a Lonquén #7578, Cerrillos. A la instancia asistieron vecinos y dirigentes de la comuna, participando del taller 7 personas.


A continuación, se muestran algunas fotografías y respaldos de la actividad:

Figura II-61 Fotografía 01 Taller 7 Comité Consultivo, Biblioteca Municipal 11/10/2022



Fuente: Registro URBE, 2022.

Figura II-62 Fotografía 02 Taller 7 Comité Consultivo, Biblioteca Municipal 11/10/2022



Fuente: Registro URBE, 2022.

II.4.4.1 Síntesis de resultados

Tabla 19 Síntesis de Resultados Taller 7 Comité Consultivo, Biblioteca Municipal 11/10/2022

Taller 7 Comité Consultivo, Biblioteca Municipal 11/10/2022	
	<p>No se sabe si la vía que se proyecta al interior del polígono de carabineros coincide con el loteo.</p> <ul style="list-style-type: none"> • Vecinos preguntan por el proyecto Estación Lo Errázuriz (L6, Melitren) y el par vial de Salvador Allende. • Vecinos preguntan de qué manera se planifica para que convivan zonas con distintos ritmos. • Preguntan cómo se planifican las zonas industriales existentes. • Combinación de distintos tipos de zonas con variedad de intensidad de la industria y convivencia de usos. • Vecinos preguntan si existen zonas de reconversión. • Se pregunta por viviendas en los equipamientos del corredor Pedro Aguirre Cerda. • Vecinos consultan por equipamiento de salud. • Vecinos preguntan por las zonas de presión inmobiliaria. • Se menciona preocupación por industrias que han cerrado. • Vecinos preguntan por el patrimonio para la reconversión y el uso. • Se pregunta por Ciudad Parque: mixtura de usos y comercios en el primer piso.

Fuente: Registro URBE, 2022.

II.4.5 Taller 8 Comité Consultivo, Centro Cultural Tío Lalo Parra 12/10/2022


La actividad estaba programada para el día miércoles 12 de octubre del año 2022, desde las 18:30 hrs. a las 21:00 hrs. en el Centro Cultural Tío Lalo Parra Parra, ubicado en Camino a Lonquén #7578, Cerrillos. Pese a la convocatoria, no tuvo presencia de vecinos, por cuanto no pudo desarrollarse la instancia de participación. Se constata en el Anexo del presente Plan, la lista de asistencia que incluye únicamente la presencia de funcionarios municipales y del equipo consultor.

II.4.6 Taller 10 Comité Consultivo, Centro Cultural Tío Lalo Parra 13/10/2022

La actividad se realizó el día jueves 13 de octubre de 2022, desde las 10:00 hrs. a las 12:00 hrs. en el Centro Cultural Tío Lalo Parra, ubicado en Camino a Lonquén #7578, Cerrillos. A la instancia asistieron vecinos y dirigentes de la comuna, participando del taller 12 personas.


A continuación, se muestran algunas fotografías y respaldos de la actividad:

Figura II-63 Fotografía 01 Taller 10 Comité Consultivo, Centro Cultural Tío Lalo Parra 13/10/2022



Fuente: Registro URBE, 2022.

Figura II-64 Fotografía 02 Taller 10 Comité Consultivo, Centro Cultural Tío Lalo Parra 13/10/2022



Fuente: Registro URBE, 2022.

II.4.6.1 Síntesis de resultados

Tabla 20 Síntesis de Resultados Taller 10 Comité Consultivo, Centro Cultural Tío Lalo Parra

Taller 10 Comité Consultivo, Centro Cultural Tío Lalo Parra 13/10/2022
<ul style="list-style-type: none"> • Respecto al instrumento y su regulación, vecinos consultan si la municipalidad no tendrá la facultad para hacer coincidir las calles nuevas propuestas una vez que se apruebe el PRC. • Acerca de construcción de edificios, vecinos señalan que desde que comenzó la Pandemia, se habrían construido edificios en Los Libertadores “a puertas cerradas”. • Vecinos manifiestan que, en área verde propuesta en Capitán Ávalos, vecinos se habrían organizado para construir proyecto de vivienda (uso). • Vecinos preguntan qué sucederá, con el nivel de áreas verdes por habitante (m2) en Ciudad Parque Bicentenario ¿cómo se haría? • Se manifiesta que sería ideal que sector de Ciudad Parque Bicentenario, pueda tener una altura máxima de 8 pisos. • Se consulta ¿Qué sucedería si al lado de una casa se instala una pequeña fábrica como en el sector Las Américas? • Vecinos preguntan qué sucedería, una vez aprobado el instrumento, si una inmobiliaria compra varias casas para construir un edificio. • Se consulta si en los lugares donde hay edificios de 20 pisos, sería posible que el municipio no entregue permiso municipal.

Fuente: Registro URBE, 2022.

II.5 TALLERES COSOC

Estos talleres son encuentros cuya convocatoria está dirigida a actores de la Sociedad Civil de la comuna. Estas instancias se desarrollan en distintos edificios públicos de la comuna, pudiendo realizar un total de 2 Talleres donde los consejeros tuvieron la oportunidad de aportar su punto de vista, dando cuenta de sus necesidades vinculadas con su vida cotidiana en la comuna.

II.5.1 Taller 1 con el COSOC, Biblioteca Municipal 11/10/2022

La actividad se realizó el día martes 11 de octubre de 2022, desde las 10:00 hrs. a las 12:00 hrs. en Biblioteca Municipal del Cerrillos, ubicada en Camino a Lonquén #7578, Cerrillos. A la instancia asistieron vecinos y dirigentes de la comuna, participando del taller 9 personas.

A continuación, se muestran algunas fotografías y respaldos de la actividad:

Figura II-65 Fotografía 01 Taller 1 con el COSOC, Biblioteca Municipal 11/10/2022



Fuente: Registro URBE, 2022.

Figura II-66 Fotografía 02 Taller 1 con el COSOC, Biblioteca Municipal 11/10/2022



Fuente: Registro URBE, 2022.

Figura II-67 Fotografía 03 Taller 1 con el COSOC, Biblioteca Municipal 11/10/2022



Fuente: Registro URBE, 2022.

Figura II-68 Fotografía 04 Taller 1 con el COSOC, Biblioteca Municipal 11/10/2022



Fuente: Registro URBE, 2022.

II.5.1.1 Síntesis de resultados

Tabla 21 Síntesis de Resultados Taller 1 con el COSOC, Biblioteca Municipal

Taller 1 con el COSOC, Biblioteca Municipal 11/10/2022
<ul style="list-style-type: none"> • Luego de la exposición de la actualización del Plan Regulador Comunal Cerrillos, vecinos preguntan si el Plan Regulador se puede modificar. • Vecinos indican que existen problemas de construcción con el Plan Regulador vigente, debido a que PRC de Maipú no se encuentra actualizado. • Vecinos recalcan la importancia de un Centro Cívico en la comuna. • Con respecto a las carreteras, vecinos preguntan qué garantiza que pueda haber buen flujo de transporte y si el Plan Regulador puede obligar a la comuna a realizar mejoras. • Vecinos mencionan problemas con la circulación de camiones, debido a que las calles no son aptas para su tránsito. • En relación a los sectores sin uso de la comuna, vecinos preguntan qué sucederá con los proyectos planteados anteriormente a la actualización del Plan Regulador. • Vecinos de Villa La Unión mencionan la problemática de los pasajes sin vereda del sector. • Vecinos plantean su temor ante la posibilidad de que se realicen tomas en los sectores que llevan desocupados años. Solicitan analizar la ocupación de terrenos en edificios que benefician a la comunidad. • Vecinos consultan si hay una densidad determinada por sector. • Vecinos consultan si mientras se realiza la propuesta del Plan Regulador las inmobiliarias pueden continuar con sus proyectos. • Vecinos solicitan acelerar el proceso de la realización del Plan Regulador y su aprobación.

Fuente: Registro URBE, 2022

II.5.2 Taller 2 con el COSOC, Sala Concejo Municipal 10/11/2022

La actividad se realizó el día jueves 11 de noviembre de 2022, desde las 16:00 hrs. a las 18:00 hrs. en el Salón del Concejo Municipal, ubicado en Piloto Lazo #120, Cerrillos. A la instancia asistieron 8 concejales de la comuna, el ministro de fe de la comuna y la Alcaldesa, participando del taller 10 personas, dos de ellos de forma telemática.

A continuación, se muestran algunas fotografías y respaldos de la actividad:

Figura II-69 Fotografía 01 Taller 2 con el COSOC, Biblioteca Municipal 10/11/2022



Fuente: Registro URBE, 2022.

Figura II-70 Fotografía 02 Taller 2 con el COSOC, Biblioteca Municipal 1/11/2022



Fuente: Registro URBE, 2022.

Figura II-71 Fotografía 03 Taller 2 con el COSOC, Biblioteca Municipal 10/11/2022



Fuente: Registro URBE, 2022.

Figura II-72 Fotografía 04 Taller 1 con el COSOC, Biblioteca Municipal 10/11/2022



Fuente: Registro URBE, 2022.

II.5.2.1 Síntesis de resultados

Tabla 22 Síntesis de Resultados Taller 2 con el COSOC, Sala Concejo Municipal

Taller 2 con el COSOC, Sala Concejo Municipal 10/11/2022

- Se consulta por el ensanche de la Av. Seis, se implica que incluiría la afectación.
- Se consulta por la opción de que el ensanche sea en Av. Siete, se responde que se afectaría el colegio y no se generaría una conexión directa.
- Se consulta por la estimación del crecimiento poblacional, si es que se considera la llegada de la nueva población que traen los nuevos proyectos inmobiliarios.
- Se consulta por las conexiones intercomunales de vías que atraviesan diferentes comunas.
- Se pregunta por la apertura de calle Amazonas.
- Se habla de la expropiación de la casa en calle Colo colo para conectar con calle San Juan.
- Se expone que finalmente se desiste de la idea de abrir calle La Unión. Los vecinos

Taller 2 con el COSOC, Sala Concejo Municipal 10/11/2022

- aplauden.
- Se pregunta si se puede generar una apertura o ensanche en calle Armando Cortinez.
 - Se propone Villa Fantuzzi como ZCH.

Fuente: Registro URBE, 2022

II.6 ENCUESTA ONLINE ANTEPROYECTO PRELIMINAR

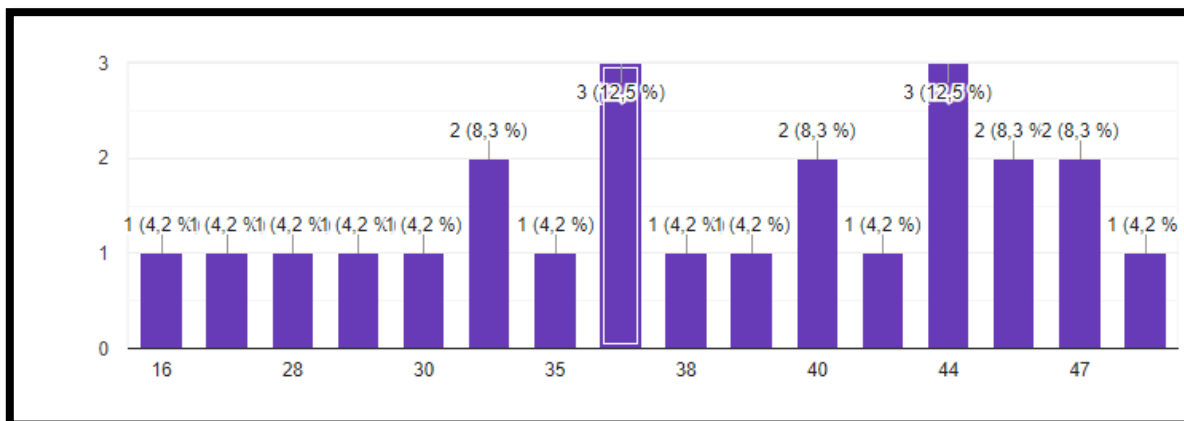
A continuación, se presentan los resultados de la encuesta online que estuvo disponible para los vecinos de Cerrillos en el sitio web del municipio entre los días 11 al 27 de octubre del año 2022 y que tuvo como objetivo recoger la observaciones de los vecinos respecto a:

- 1) Vialidad
- 2) Áreas Verdes
- 3) Zonas Residenciales Mixtas
- 4) Zonas de Equipamientos
- 5) Zonas de Actividades Productivas
- 6) Inmuebles de Conservación Histórica y Zonas de Conservación Histórica.

II.6.1 Edad de los Encuestados/as

En términos generales y en relación a las edades de los encuestados, se puede indicar que los participantes corresponden principalmente a adultos entre los 24 y 56 años, destacándose con un 12,5% de participantes de 37 años y de los 44 años. Según los resultados, no se evidencian participantes adultos mayores, mientras que se registra un menor de 16 años respondiendo las consultas.

Ilustración 1 Edad de los Encuestados

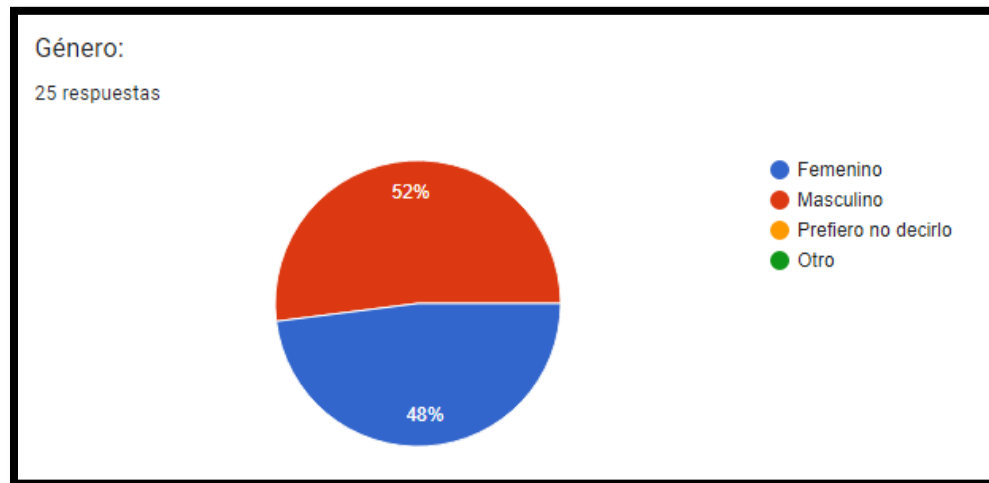


Fuente: Encuesta Online Anteproyecto Preliminar PRC Cerrillos.

II.6.2 Género de los Encuestados/as

Por otro lado, respecto al género de los participantes de la Encuesta Online del Anteproyecto Preliminar, el 52% de quienes respondieron corresponden a hombres, mientras el 48% restante a mujeres, tal como se presenta en el siguiente gráfico:

Ilustración 2 Género de los Encuestados/as

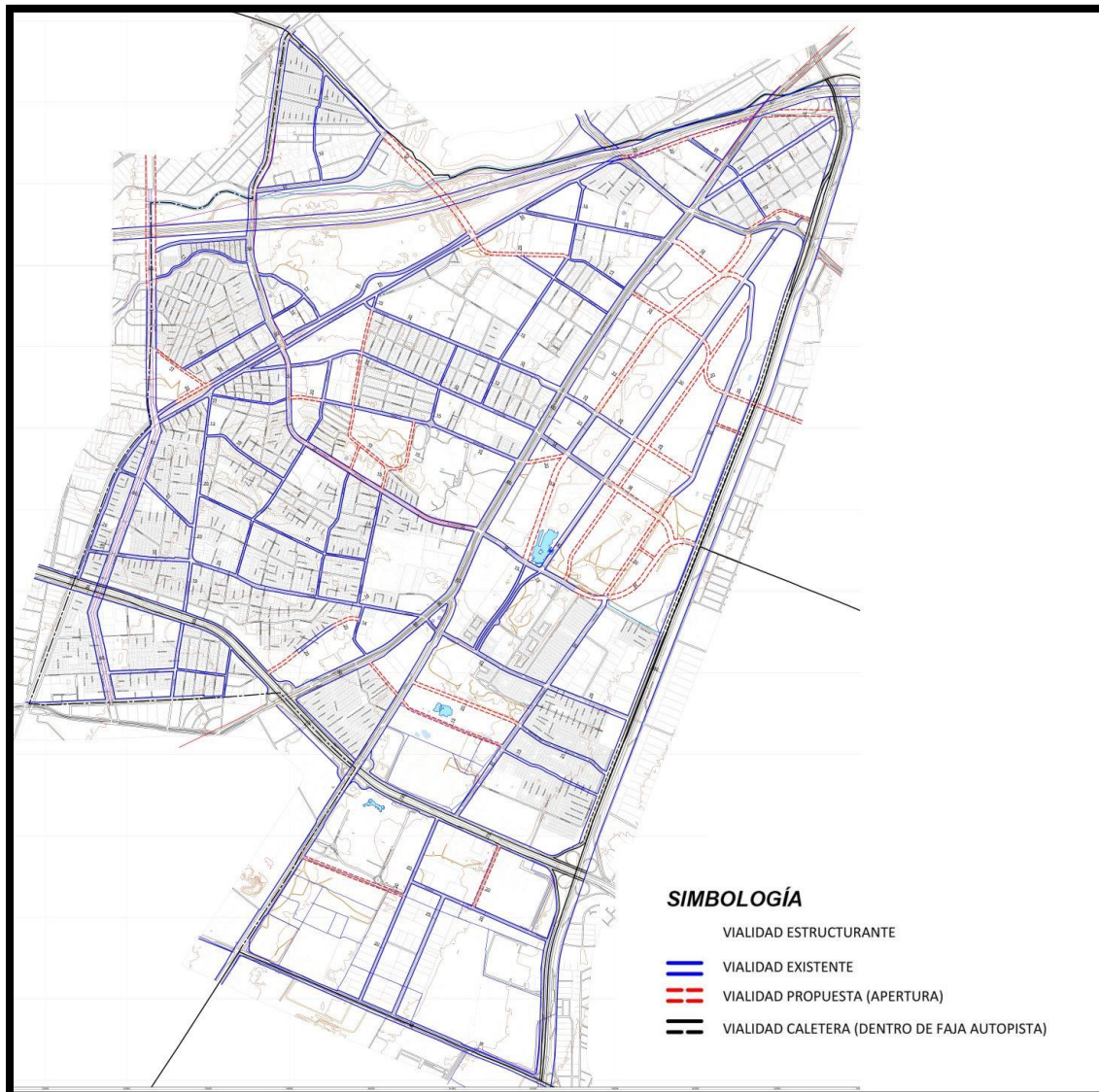


Fuente: Encuesta Online Anteproyecto Preliminar PRC Cerrillos.

II.6.3 Vialidad

El siguiente plano muestra la Vialidad (avenidas y calles) que se propone para la comuna de Cerrillos. En color **azul** se encuentran las calles que no tendrán modificaciones, y en color **rojo** las calles existentes que se proponen ensanchar y las nuevas calles propuestas para la comuna.

Figura 73 Plano Vialidad



Fuente: Encuesta Online Anteproyecto Preliminar PRC Cerrillos.

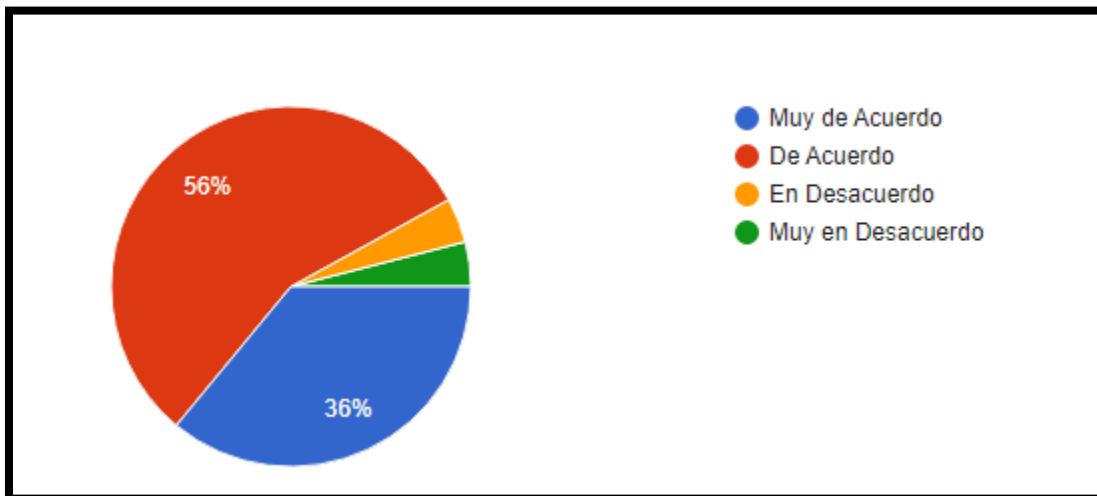
La propuesta de Vialidad se centra principalmente en:

- 1) Completar un anillo de distribución interior de la comuna, que incluye las calles Escobar Williams-Salvador Allende-Divino Maestro-Mirador-su continuación hacia Fernández Albano- Fernández Albano-Aeropuerto y su continuación dentro de Ciudad Parque Bicentenario-y finalmente la continuación de Escobar Williams en Ciudad Parque Bicentenario.
- 2) Una nueva conexión hacia la comuna vecina de Pedro Aguirre Cerda extendiendo la calle Piloto Acevedo dentro de Ciudad Parque Bicentenario.
- 3) Nuevas conexiones en sentido norte-sur y oriente-poniente dentro de barrios residenciales.
- 4) Nueva vía paralela a Salvador Allende, al otro lado del tren.

- 5) Nueva vía paralela a Avenida Pedro Aguirre Cerda, dentro de Ciudad Parque Bicentenario.

En base a lo anterior, se consultó a los vecinos “¿Qué tan de acuerdo estás con lo que se observa en el plano?”, donde un 56% dice estar “De acuerdo” con la propuesta, mientras que un 36% indica que está “Muy de acuerdo”, dando cuenta de una recepción positiva de la propuesta por parte de los encuestados, lo que se muestra a continuación:

Ilustración 3 Resultados Consulta Vialidad



Fuente: Encuesta Online Anteproyecto Preliminar PRC Cerrillos.

De forma complementaria se consultó “¿Qué es lo que más valoras de la propuesta de vialidad?” y “¿Qué es lo que menos valoras de la propuesta de vialidad?” lo que se presenta en la siguiente tabla. Cabe considerar que las observaciones se exponen en base a la interpretación de los encuestados/as:

Tabla 23 Valoración de la propuesta - Vialidad

Elementos valorados de la propuesta (Vialidad)	Elementos menos valorados de la propuesta (Vialidad)
La propuesta puede ser mejorar las calles que ya existen, existe demasiada precariedad en demasiados sectores	Eliminación de áreas de Parque.
Accesibilidad	Queda pendiente ensanchar las calles principales de la Villa Portal Oeste, sobre todo Fernández Albano que colapsa en hora punta.
Mayores accesos hacia Camino a Melipilla por El Parque	Que se deben generar vías para doblar al este, desde sentido norte sur por Pedro Aguirre Cerda.
Las vías paralelas a Pedro Aguirre Cerda y las conexiones del barrio Portal Oeste hacia el norte.	Idealmente que no llegue a tocar mucho el Parque Bicentenario porque poner mucha vialidad interiormente se opaca el silencio

Elementos valorados de la propuesta (Vialidad)	Elementos menos valorados de la propuesta (Vialidad)
	y tranquilidad que puede tener un Parque. Finalmente, uno busca escape del ruido de la ciudad.
Más conexiones internas y salidas hacia General Velásquez.	Que no exista una conservación de las distintas calles y avenidas.
Más conexiones y transporte público hacia Portal Oeste.	No se considera ensanchar Lo Errázuriz desde Av. Cerrillos hasta Av. Pedro Aguirre Cerda.
Que se pueda aumentar la conectividad interna.	No se ven obras como puentes en cruce Camino Melipilla, Departamental.
La propuesta ayudará a descongestionar algunas vías ya saturadas.	La destrucción del pulmón verde del Parque Bicentenario de Cerrillos, la vialidad o conectividad debe considerar otros modos de desplazamiento (no solo el automotriz) metro-tren-bicicletas-peatonal, la accesibilidad debe pensar en uno o más modos de desplazamiento.
Descongestionar las calles Lo Errázuriz y Camino a Melipilla.	Nueva vía paralela a Av. Pedro Aguirre Cerda.
Conectividad de los barrios de la comuna La conexión y el poder descongestionar las calles principales.	Que faltan un poco más de calles por arreglar.
El intento de mejorar la conectividad, aunque sean pensando en desplazamientos de auto movilidad.	Una alternativa de llegar al barrio Las Rosas sin tener que pasar por Los Presidentes.
Generación de continuidad en la trama vial.	Que no se considere el tema de seguridad y reductores de velocidad
Las conexiones de norte a sur y de oriente a poniente.	Que en algunos casos la apertura de calles genera más flujo vehicular en lugares que eran tranquilos.
Nuevas conexiones para así recorrer más fácil la comuna.	Que no consideren ensanchamiento de Lo Errázuriz desde Salvador Allende hasta Av. Pedro Aguirre Cerda.
La conexión que significaría para los vecinos.	
El ensanche de la Av. Lo Errázuriz, ojalá hagan una vía y semáforo que permita a vehículos doblar a la izquierda desde Av. Pedro Aguirre Cerda a Lo Errázuriz (lado Parque Bicentenario).	No hay proyecto de mejorar las vías existentes. Hay muchas calles con mala mantención.
Que exista más conexiones intercomunales y accesos a las autopistas	No se ven conexiones para atravesar Av. Salvador Allende con 1 pasada (Av. Lo Errázuriz). Se necesitan más pasadas para atravesar la línea del tren.
Menor cantidad de tacos	
Que podamos tener más y mejores conexiones ya que el crecimiento de población se viene fuerte	

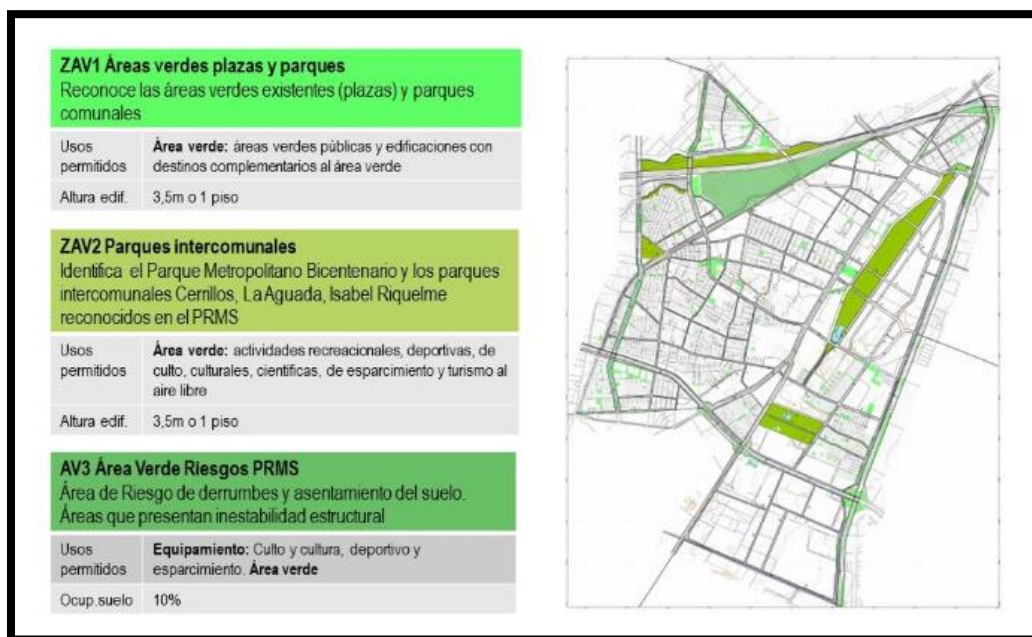
Elementos valorados de la propuesta (Vialidad)	Elementos menos valorados de la propuesta (Vialidad)
Ensanchar calles, conectividad con la comuna Pedro Aguirre Cerda	
Continuación de Salvador Allende al otro lado del tren, continuación Huelén hacia Salomón Sack	
Contar con más y mayores accesos a las villas, mejoramiento de las calles	
Salidas nuevas	
Apertura de Santa Corina, conexión con Salvador Allende, apertura de calles del Parque Bicentenario. Ojo con el nuevo recorrido i25 para optimizar con esas nuevas aperturas. Arreglar ancho de Av. Lo Errázuriz	

Fuente: Encuesta Online Anteproyecto Preliminar PRC Cerrillos.

II.6.4 Áreas Verdes

En el siguiente plano, se muestran las áreas verdes (plazas y parques) que se propone para la comuna de Cerrillos. Para cada tipo de área verde se detalla en tablas, al costado izquierdo del plano, las actividades que se podrán desarrollar en ellas, además de las alturas máximas y el porcentaje de terreno que podrán ocupar las edificaciones:

Figura 74 Plano Áreas Verdes



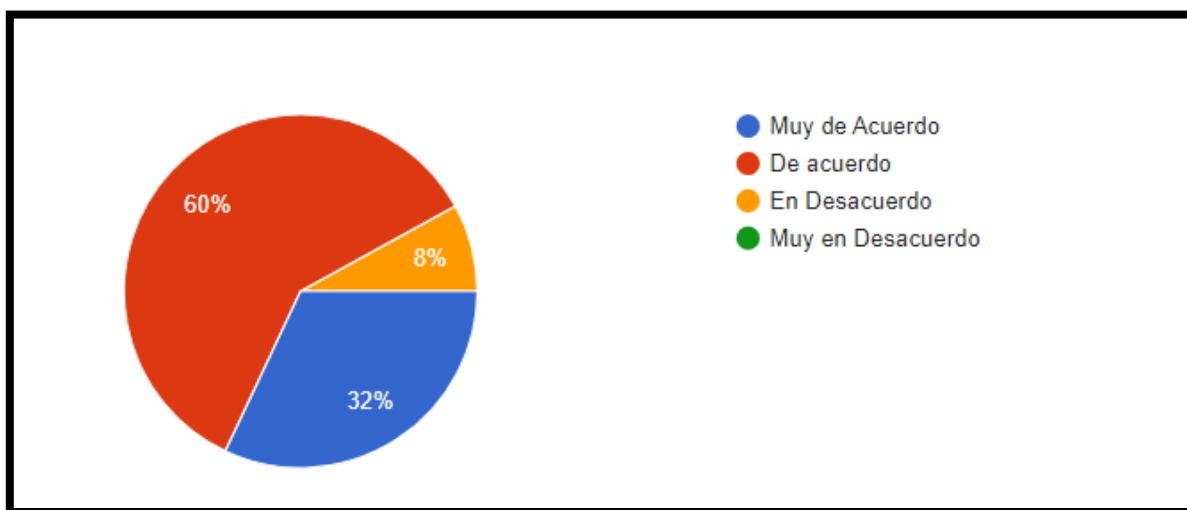
Fuente: Encuesta Online Anteproyecto Preliminar PRC Cerrillos.

La propuesta de Áreas Verdes se enfoca principalmente en:

- 1) Reconocer las plazas y parques existentes.
- 2) Establecer 9 nuevas zonas para plazas dentro de los barrios de la comuna.

Respecto a la propuesta de Áreas Verdes, se consultó a los vecinos **¿Qué tan de acuerdo están con lo que se observa en el plano y se describe en las tablas?** Un 60% de los encuestados se manifestó “de acuerdo” con lo propuesto, un 32% “muy de acuerdo”, mientras que un 8% dijo estar en “desacuerdo” con la propuesta, como se puede apreciar en la siguiente ilustración:

Ilustración 4 Resultados Consulta Áreas Verdes



Fuente: Encuesta Online Anteproyecto Preliminar PRC Cerrillos.

De forma complementaria se consultó **“¿Qué es lo que más valoras de la propuesta de Áreas verdes?”** y **“¿Qué es lo que menos valoras de la propuesta de Áreas verdes?”** lo que se presenta en la siguiente tabla. Cabe considerar que las observaciones exponen en base a la interpretación de los encuestados/as:

Tabla 24 Valoración de la propuesta – Áreas Verdes

Elementos valorados de la propuesta (Áreas verdes)	Elementos menos valorados de la propuesta (Áreas verdes)
Excelente propuesta, el sector al costado de la autopista del sol en donde existe una toma, es un mal escenario para la comuna llevando a aumentar la delincuencia	Es una muy buena propuesta que debe considerar más áreas
Espacio de esparcimiento	Falta mayor expansión en el parque metropolitano
No deberían estar construyendo edificios en el sector parque bicentenario	No deberían estar construyendo edificios en el parque bicentenario, solo traerá deterioro al parque mismo además de volver feo el paisaje del parque. Los

Elementos valorados de la propuesta (Áreas verdes)	Elementos menos valorados de la propuesta (Áreas verdes)
	residentes se crearán dueños del parque
Que se esté repoblando de áreas verdes la comuna	Que aún es insuficiente para algunos sectores
Mayor áreas verdes	
Establecer 9 zonas nuevas para las plazas de la comuna	Que no exista tanto hormigón, y que haya mucho parque.
La creación de las áreas verdes	No hay innovación
La altura de edificación	No veo una alusión a una revisión a los árboles secos o limpieza en el eje de la Municipalidad. Veredas con total abandono calle Las Encinas, entre el Álamo a calle las Rosas.
Erradicar las tomas	Ojalá tengan la mantención necesaria para que sea bonita y permanezca, ya que las vías exclusivas de camino Melipilla las vías verdes ya ni cortan ni riegan
Es necesario áreas verdes ya que habrán muchos edificios	El ex vertedero Lo Errazuriz donde se proyectaba un parque y que ha sido ocupado por tomas ilegales recuperarlo es una urgencia por las dimensiones que nos aportara en mejoras en la CO2 metropolitano, como objetivo veo difícil la erradicación
La recuperación del Parque Bicentenario de Cerrillos y del Pajonal como Humedal Urbano	Parque Bicentenario queda reducido, se da privilegio a construcción de casa o departamento
Las avenidas son necesarias	Que no dicen cómo serán las plazas
Reconocer áreas existentes	No se distingue cuál será el destino del peladero ubicado entre el costado de Las Terrazas de Cerrillos y Lo Errázuriz. Tomar muy en cuenta además de que el deporte saca a los niños y jóvenes de la droga y otros.
Que se establecen más zonas de área verde	No son los suficiente considerando el aumento de población
Que se creen más áreas verdes para disfrutar.	Veo pocas áreas verdes
Que se creen más áreas verdes en lugar de edificios, y no llenar Cerrillos de guetos como Estación Central.	Que no se considere el parque didáctico en Lo Errazuriz ninguna propuesta concreta para transformar ese peladero a pesar de que es ocupado por una gran cantidad de personas que llegan a elevar volantes, hacer asados y otras que lo ocupan como recorrido habitual al consultorio Salomón Sack
Pensar en áreas verdes	
Siempre es bueno tener áreas verdes, es muy necesario para la salud mental y física de sus habitantes	El poco cuidado que existen en las plazas ya existentes. Sin fiscalización y que las utilicen como estacionamientos de vehículos.
Todas	

Elementos valorados de la propuesta (Áreas verdes)	Elementos menos valorados de la propuesta (Áreas verdes)
Área verde El Pajonal, áreas verdes en caletera Vespucio y que se considere el terreno del parque didáctico en lo Errazuriz como área verde o parque	
La existencia de áreas verdes es fundamental.	
Son accesibles	
Tener áreas de juegos, áreas de ejercicios para niños y adultos mayores es primordial. Recuperar áreas en desuso y en riesgo de toma.	

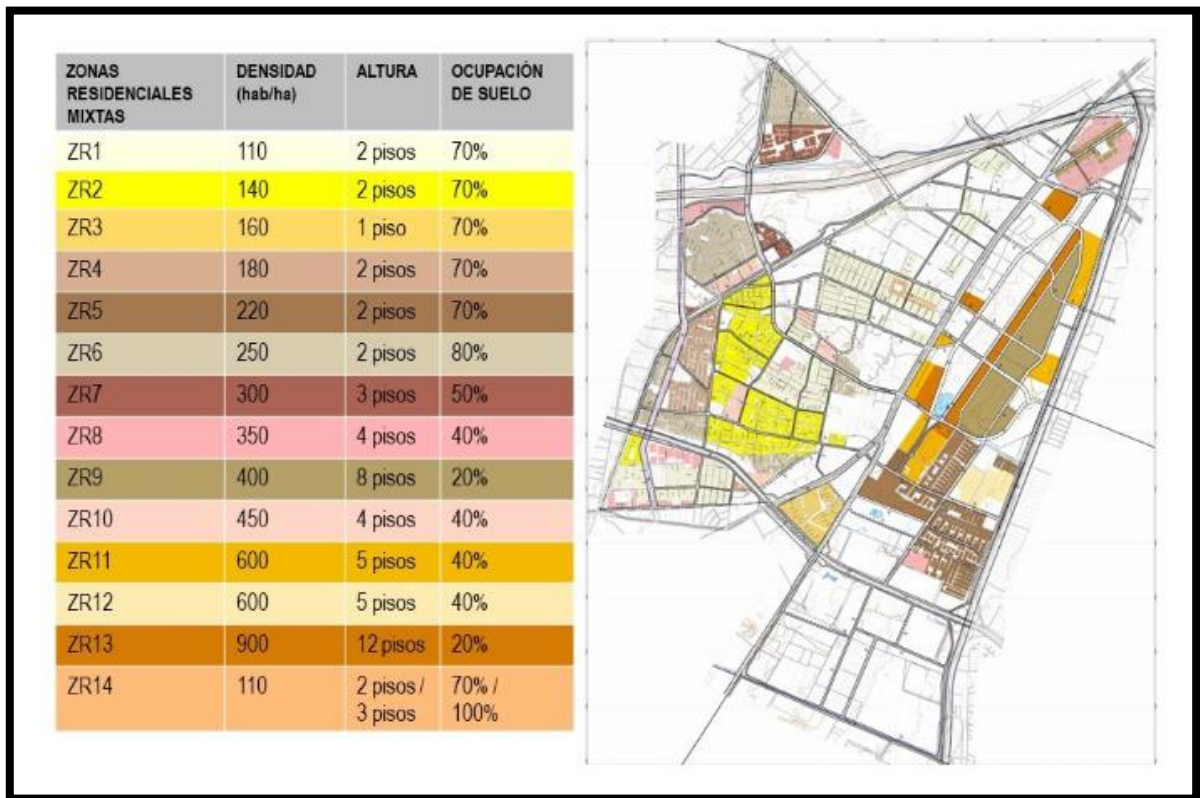
Fuente: Encuesta Online Anteproyecto Preliminar PRC Cerrillos.

II.6.5 Zonas Residenciales Mixtas

En el siguiente plano se expone la propuesta para las Zonas Residenciales Mixtas (sectores con vivienda preferentemente) para la comuna de Cerrillos. En ella se especifica:

- La **densidad máxima** permitida (cantidad de habitantes que pueden vivir en una manzana, aproximadamente).
- La **altura máxima** que pueden tener las construcciones.
- El **porcentaje de cada terreno que podrán ocupar las construcciones** en primer piso.

Figura 75 Plano Zonas Residenciales Mixtas



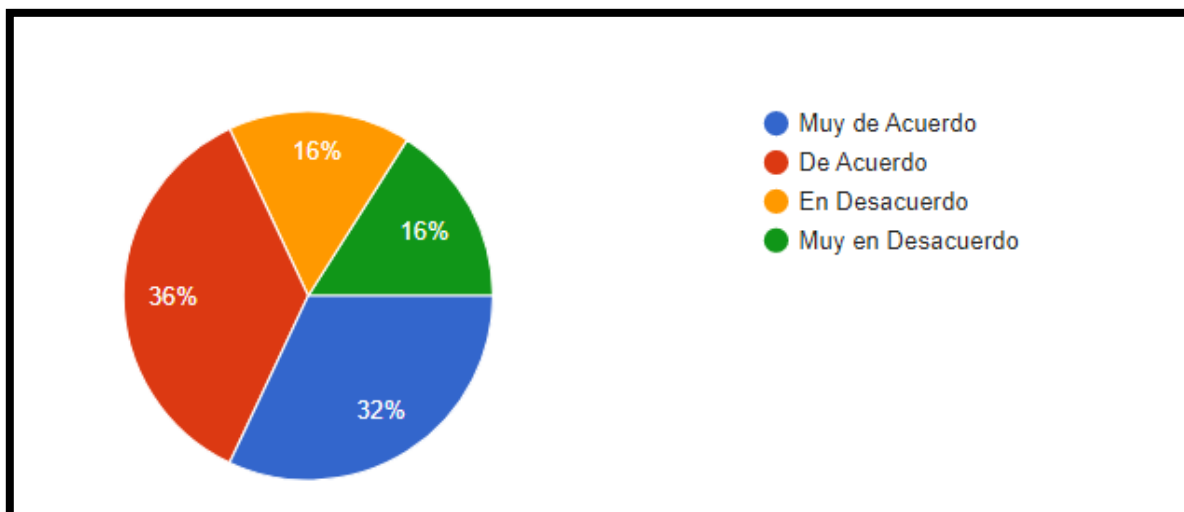
Fuente: Encuesta Online Anteproyecto Preliminar PRC Cerrillos.

La propuesta de Zonas Residenciales Mixtas se centra en:

- 1) Reconocer los barrios residenciales existentes y establecer como norma urbana lo consolidado, dejando gran parte de la comuna en 2 pisos como altura máxima y densidades bajas.
- 2) Definir para el barrio Buzeta normas de resguardo, con alturas máximas de 8, 4 y 2 pisos.
- 3) Establecer 3 sectores puntuales para la renovación urbana residencial dentro de barrios consolidados (zona ZR10), teniendo como ejemplo el Condominio Las Terrazas.
- 4) Definir alturas máximas en Ciudad Parque Bicentenario de 12, 8 y 5 pisos.

En base a lo anterior, se consultó a los vecinos “¿Qué tan de acuerdo estás con lo que se observa en el plano y se describe en la tabla?”, donde un 36% dice estar “De acuerdo” con la propuesta, mientras que un 32% indica que está “Muy de acuerdo”, dando cuenta de una recepción positiva de la propuesta por parte de los encuestados. Asimismo, un 16% dice estar “En desacuerdo” y “Muy en desacuerdo”, lo que se muestra a continuación:

Ilustración 5 Resultados Consulta Zonas Residenciales Mixtas



Fuente: Encuesta Online Anteproyecto Preliminar PRC Cerrillos.

De forma complementaria se consultó “¿Qué es lo que más valoras de la propuesta de Zonas Residenciales Mixtas?” y “¿Qué es lo que menos valoras de la propuesta de Zonas Residenciales Mixtas?”, lo que se presenta en la siguiente tabla. Cabe considerar que las observaciones exponen en base a la interpretación de los encuestados/as:

Tabla 25 Valoración de la propuesta – Zonas Residenciales Mixtas

Elementos valorados de la propuesta (Zonas Residenciales mixtas)	Elementos menos valorados de la propuesta (Zonas Residenciales Mixtas)
Limitar las concentraciones de edificaciones, eso ayuda a evitar el sobre poblamiento en la comuna	Edificaciones mayores a 5 pisos pueden ocasionar mucho volumen de personas
Baja la sobrepoblación	Construcción de edificios de más de 8 pisos, sobre todo en una zona verde.
El ordenamiento comunal que se quiere lograr	Que las zonas 9, 11 y 13 tienen demasiados pisos.
Diversificar los sectores donde está muy poblando y otros menos ya que la idea es que las zonas muy densas no se densifiquen más evitando la sobrepoblación y todo lo que genera	Los edificios a un costado del parque no desestimo
Que exista la intención uniforme de altura máxima de la edificación	Que aumente la congestión en los sectores
La propuesta a cuidar lo histórico residencial y mantener una cierta densidad.	Los barrios en blanco no veo a qué Plan Regulador quedarán regidos
Que cumpla con las regulaciones de la comuna para no tener problemas a futuro	Si superpongo esta imagen con las de áreas verdes son contradictorias, aquí aplican las mayores densidades poblacional y de alturas
Restringir altura de nuevas	Límite de 12 pisos parque bicentenario,

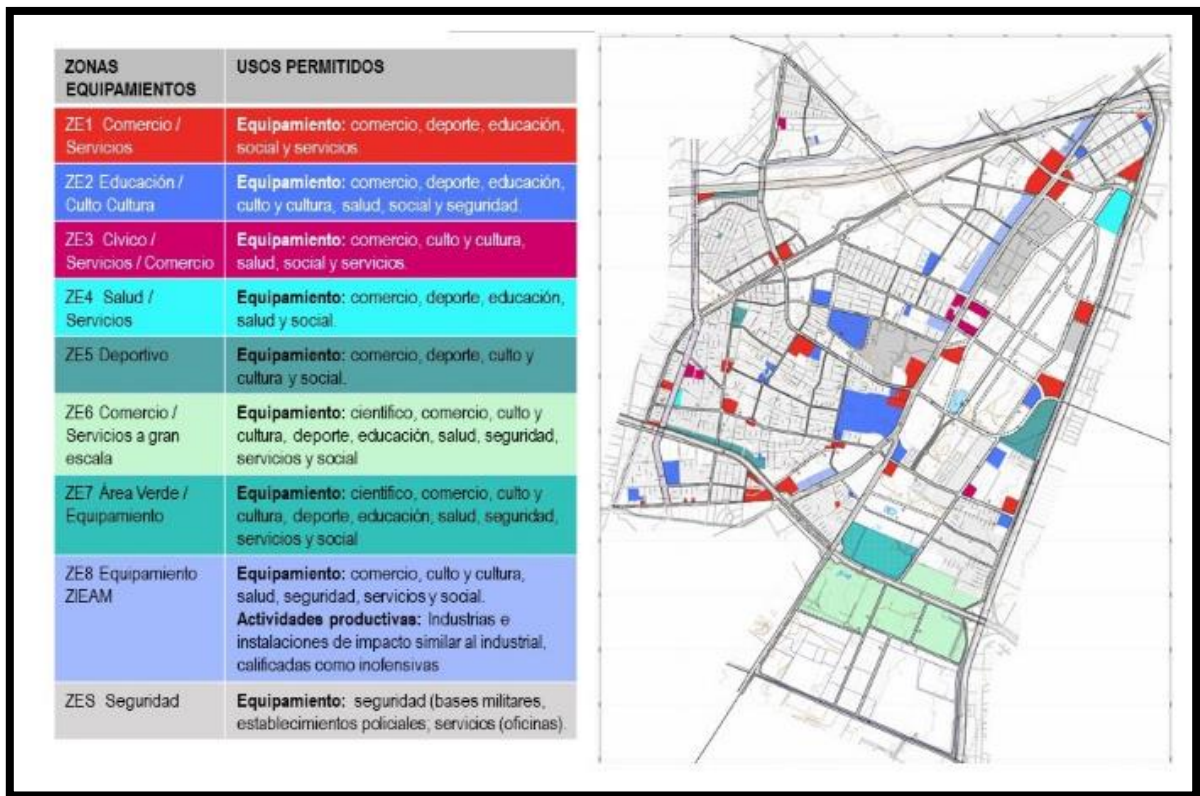
Elementos valorados de la propuesta (Zonas Residenciales mixtas)	Elementos menos valorados de la propuesta (Zonas Residenciales Mixtas)
construcciones	debiera ser tope 8 pisos para no cortar paso de aire a la ciudad
La altura máxima de las edificaciones	Que puede colapsar la comuna con tantas personas si no va de la mano con la vialidad.
Esperemos que mejore la calidad de vida	Que nuestro Parque Bicentenario en lugar de árboles, crezcan casa y edificios
Que no excede de los 12 pisos	Que el sector del parque bicentenario se ve mucha densidad en un lugar donde no existe ninguna clase de servicios tales como colegios, CESFAM, ni conectividad.
Que se establezca límites de altura en edificios, que se consoliden los barrios más antiguos como zonas residenciales de baja densidad	La construcción en altura no es lo ideal para los vecinos. Cerrillos es una comuna agradable para mirar el entorno, cielo, sin grandes cantidades de cemento como otras comunas. Ojalá no se autorice construir en grandes alturas. Máximo 4 pisos.
La construcción de viviendas es valorable	
Que se derrumben estructuras que existen y violan los derechos de los vecinos.	

Fuente: Encuesta Online Anteproyecto Preliminar PRC Cerrillos.

II.6.6 Zonas de Equipamiento

El siguiente plano muestran las Zonas de Equipamientos (sectores con actividades distintas a la vivienda, como comercio, establecimientos de salud, colegios, entre otros) que se propone para la comuna de Cerrillos. Para cada tipo de zona de equipamiento se detalla en la tabla, al costado izquierdo del plano, los distintos **tipos de actividades que se podrán desarrollar** en ellas.

Figura 76 Plano Zonas de Equipamiento



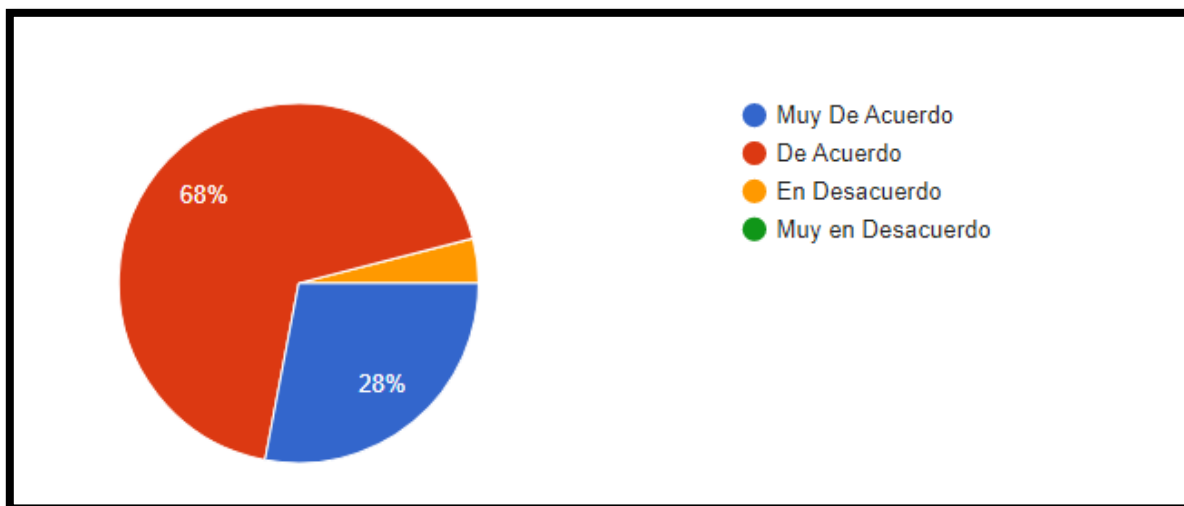
Fuente: Encuesta Online Anteproyecto Preliminar PRC Cerrillos.

La propuesta de Zonas de Equipamiento se centra en:

- 1) Corredor de equipamientos a lo largo de Avenida Pedro Aguirre Cerda.
- 2) Equipamientos puntuales en todo el recorrido del anillo interior.
- 3) Equipamientos en las entradas principales de la comuna.
- 4) Comercio y servicios de escala barrial para cada barrio de Cerrillos.

En relación a la pregunta “¿Qué tan de acuerdo estás con lo que se observa en el plano y se describe en la tabla?”, un 68% dice estar “De acuerdo” con la propuesta, mientras que un 28% indica que está “Muy de acuerdo”, reflejando una buena percepción sobre la propuesta. Asimismo, un 4% dice estar “En desacuerdo”.

Ilustración 6 Resultados Zonas de Equipamiento



Fuente: Encuesta Online Anteproyecto Preliminar PRC Cerrillos.

Además de lo anterior, se consultó “¿Qué es lo que más valoras de la propuesta de Zonas de Equipamiento?” y “¿Qué es lo que menos valoras de la propuesta de Zonas de Equipamiento?” lo que se presenta en la siguiente tabla. Cabe indicar que las observaciones exponen en base a la interpretación de los encuestados/as:

Tabla 26 Valoración de la propuesta – Zonas de Equipamiento

Elementos valorados de la propuesta (Zonas de Equipamiento)	Elementos menos valorados de la propuesta (Zonas de Equipamiento)
Me parece una muy buena propuesta ya que estas áreas son cara visible de la comuna y poseen una muy precaria inversión.	Se deben controlar para que sea organizado y eficiente la asignación se patentes.
Facilidad para los habitantes.	Deberían considerar, en conjunto al Minsal, un Cesfam para la Villa Portal Oeste. Cada vez crece más el sector y llegan nuevos residentes, los Cesfam actuales no darán abasto.
Tomen en consideración hacer algo con el peladero que hay entre el mall y General Velásquez.	Falta una comisaría en el sector portal oeste y centros educacionales de enseñanza básica y media.
El ordenamiento comunal.	Las zonas de actividad física son pobres en algunos sectores la piscina municipal no funciona y centros de salud están alejadísimos de unas zonas como zona sur.
El comercio bien distribuido.	La falta de más zonas del tipo ZE7.
Que la zona ZE1 este lo distribuida por toda la comuna.	Que no tengan las mantenciones adecuadas y los cuidados necesarios.
Es necesario ya que hacen mucha falta.	La falta de propuesta para los sectores marginales y más vulnerables de la comuna en ámbitos de servicios -salud - educación y cultura sector nor-poniente

Elementos valorados de la propuesta (Zonas de Equipamiento)	Elementos menos valorados de la propuesta (Zonas de Equipamiento)
Aunque la propuesta no mejora lo ya existente, que las mantengan es un alivio.	Es una pena que en la esquina de Arturo Prat con Lo Errázuriz se encuentre un terreno enorme sin que se ocupe para algo útil para la comunidad.
Se da prioridad a zona de colegios, locales comercial y edificios de salud.	Que no se especifica si es colegio o servicio de salud, por ejemplo, es nulo actualmente en el sector de Portal Oeste y Parque Bicentenario, y la propuesta es pobre en este sector. Con la relación a la propuesta de viviendas, falta.
Todo lo que ayude a los vecinos en distintos ámbitos sirve.	Pocas propuestas de seguridad para el sector norte y poniente de la comuna.
Los servicios y comercio al alcance de todos.	La poca seguridad. Hay espacio de la comuna que no tiene buena cobertura en este aspecto.
Que se consideren estos temas.	
Que se un uso de suelo comercial y de servicios en el sector de Arturo Prat con lo Errázuriz para rescatar el sector tan deteriorado y con terrenos en muy precarias condiciones, que se trate de activar comercialmente el sector de salvador allende y lo Errázuriz y Pedro Aguirre Cerda y lo Errázuriz con zonas comerciales.	
Mayor desarrollo comunitario.	

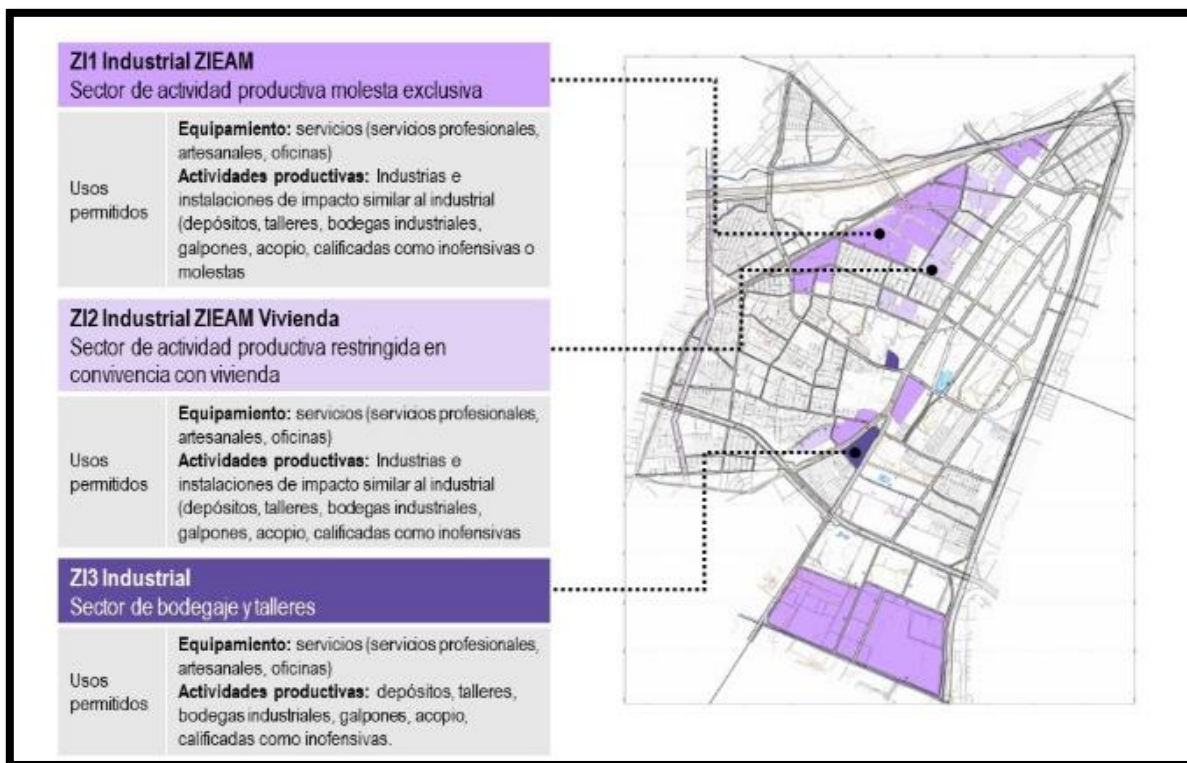
Fuente: Encuesta Online Anteproyecto Preliminar PRC Cerrillos.

II.6.7 Zonas de Actividades Productivas

El siguiente plano muestra las zonas de Actividades Productivas (sectores con industrias y bodegas) que se propone para la comuna de Cerrillos.

Para cada tipo de zona de actividades productivas se detalla en las tablas, al costado izquierdo del plano, las **actividades que se podrán desarrollar** en ellas.

Figura 77 Plano Zonas de Actividades Productivas



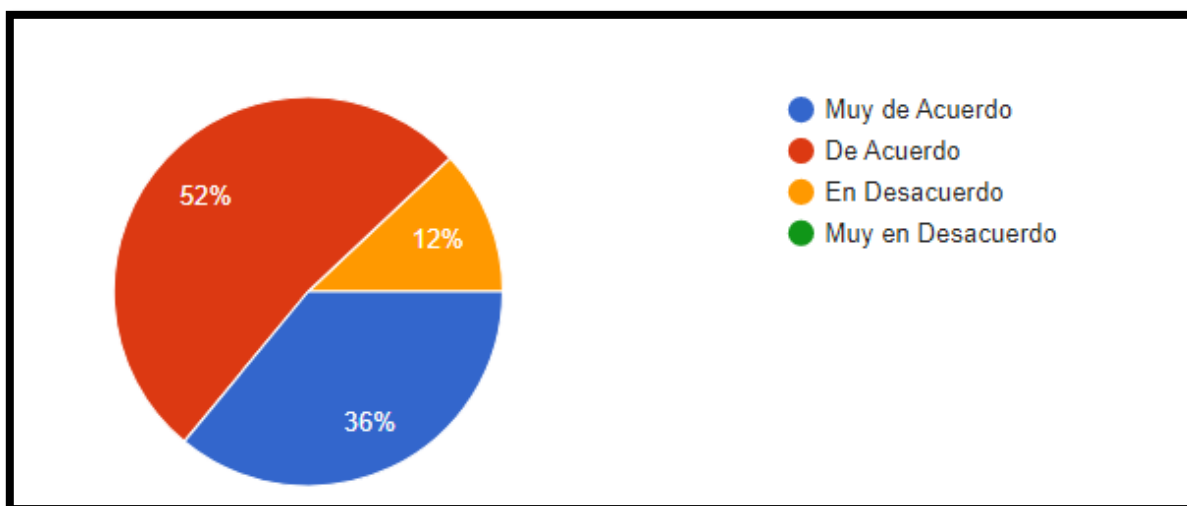
Fuente: Encuesta Online Anteproyecto Preliminar PRC Cerrillos.

La propuesta de Zonas de Actividades Productivas tiene como finalidad:

- 1) Mejorar la convivencia en zonas residenciales con industriales, estableciendo que la industria sea inofensiva.
- 2) Permitir el desarrollo de actividades industriales molestas en sectores donde ya existen este tipo de actividades y no se encuentran cercanos a viviendas.
- 3) Permitir el bodegaje de escala intermedia en sectores donde ya se encuentran instalados y no generan mala convivencia con las viviendas.

Acerca de la propuesta de Zonas de Actividades Productivas, se preguntó a los vecinos **¿Qué tan de acuerdo están con lo que se observa en el plano y se describe en las tablas?** Un 52% de los encuestados se manifestó “de acuerdo” con lo propuesto, un 36% “muy de acuerdo”, mientras que un 12% dijo estar en “desacuerdo” con la propuesta, como se puede apreciar en la siguiente ilustración:

Ilustración 7 Resultados Actividades Productivas



Fuente: Encuesta Online Anteproyecto Preliminar PRC Cerrillos.

Considerando la encuesta, se consultó “¿Qué es lo que más valoras de la propuesta de Zonas de Actividades Productivas?” y “¿Qué es lo que menos valoras de la propuesta de Zonas de Actividades Productivas?” lo que se presenta en la siguiente tabla. Es importante mencionar que las observaciones se exponen en base a la interpretación de los encuestados/as:

Tabla 27 Valoración de la propuesta – Zonas de Actividades Productivas

Elementos valorados de la propuesta (Zonas de Actividades Productivas)	Elementos menos valorados de la propuesta (Zonas de Actividades Productivas)
Mejoras para los avatares	No se tomó en consideración las bodegas San Francisco existentes al lado del Líder Oeste
Zonas se encuentren relativamente aisladas de las zonas residenciales	Poca conectividad a esos lugares.
Que se dé prioridad la vida de las personas y no existan peligros.	Que no se supervisen
Todo, excelente regulación.	No me parece correcto que se cambie las condiciones de calificación técnica en los terrenos de Cramer (Calle Lucerna 4925) y de la empresa Sabores y Fragancia (calle Las Encinas 268, filial de la primera), rebajándolas a "inofensiva", en contraposición a lo establecido en la materia por el PRMS (ZIEAM). Hay que considerar que se trata de una zona ya normada a nivel intercomunal, que ya estuvo congelada previamente, y que se pidió expresamente reincorporar, dado los problemas que generaban el rebajar la calificación. Se ha solicitado formalmente, mediante carta dirigida al SECPLAC, mantener la zonificación y condiciones

Elementos valorados de la propuesta (Zonas de Actividades Productivas)	Elementos menos valorados de la propuesta (Zonas de Actividades Productivas)
	actuales en el lugar.
Que además de los usos permitidos exista un control, fiscalización de aquello y ver si sigue manteniéndose. Hay empresas que meten bulla de alto decibel a horarios inadecuados	Que no se tomó en cuenta las industrias que están alrededor de las comunas aledañas.
Reconoce zonas industriales	Acciones de mitigación desde las industrias para no afectar a las personas que viven en el entorno inmediato
Se da ir presente a aquellas empresas que están en zona mixta y molestan con su funcionamiento	La suciedad, cero cuidado con el medio ambiente
Que se encuentren más alejadas de la población	
Que se delimita la actividad para tranquilidad y la calidad de vida de la población	
Que se mantengan y consoliden los barrios industriales	

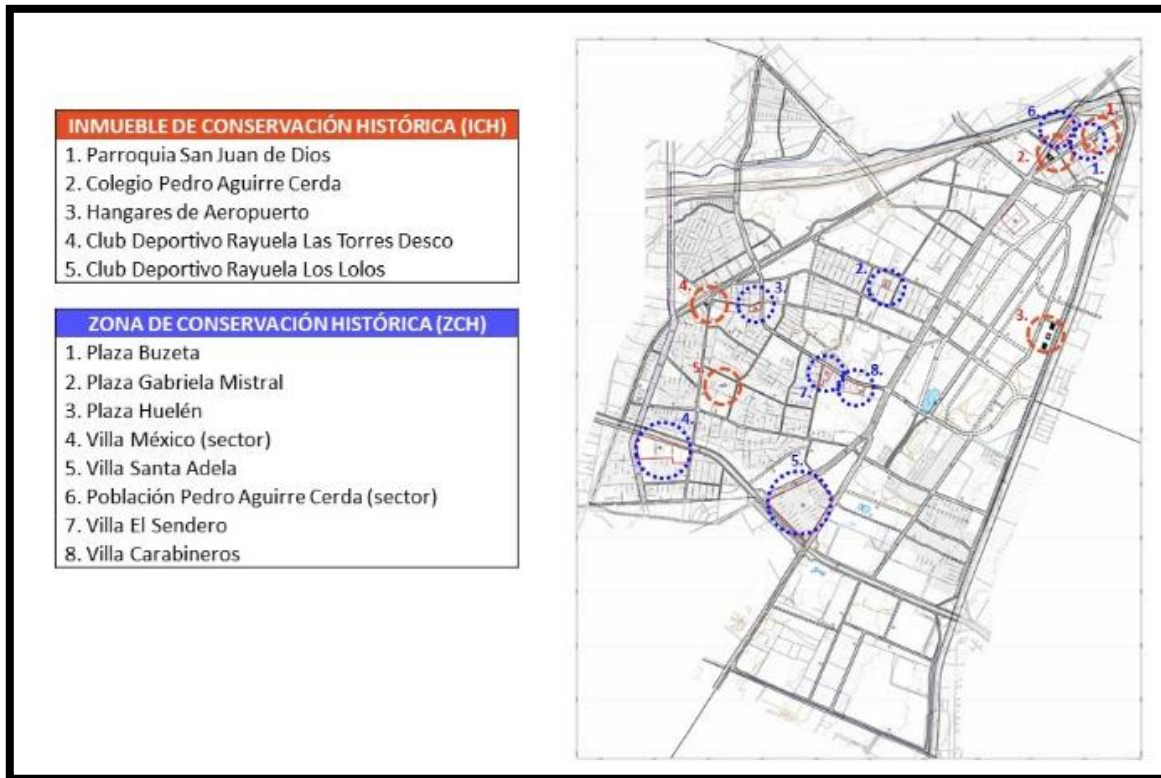
Fuente: Encuesta Online Anteproyecto Preliminar PRC Cerrillos.

II.6.8 Inmuebles y Zonas de Conservación Histórica

A continuación, se presenta la ubicación de los Inmuebles de Conservación Histórica y Zonas de Conservación Histórica (construcciones y sectores con interés patrimonial) que se propone para la comuna de Cerrillos.

Al costado izquierdo del plano se detallan las **construcciones y sectores patrimoniales que se pretende proteger.**

Figura 78 Plano Inmuebles y Zonas de Conservación Histórica

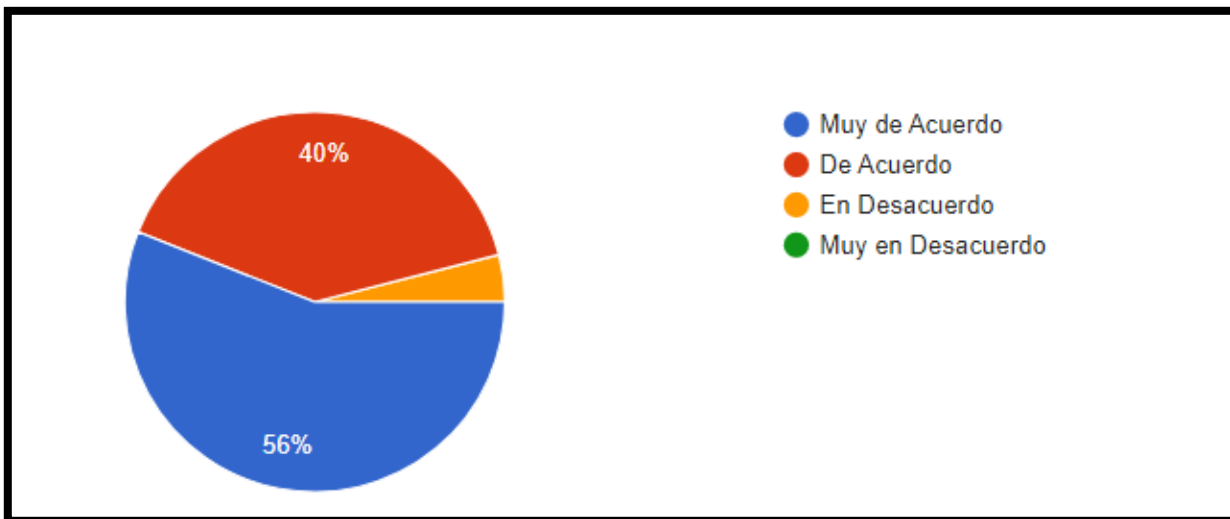


Fuente: Encuesta Online Anteproyecto Preliminar PRC Cerrillos.

La propuesta reconoce principalmente lo manifestado por la comunidad de Cerrillos en etapas anteriores del Estudio del Plan Regulador Comunal.

Respecto al listado propuesto de Inmuebles de Conservación Histórica y Zonas de Conservación Histórica **¿Qué tan de acuerdo estás con lo que se indica?** Un 40% de los encuestados se manifestó “de acuerdo” con lo propuesto, un 56% “muy de acuerdo”, como se puede apreciar en la siguiente ilustración:

Ilustración 8 Resultados Inmuebles y Zonas de Conservación Histórica



Fuente: Encuesta Online Anteproyecto Preliminar PRC Cerrillos.

Considerando la encuesta, se consultó “¿Qué es lo que más valoras de la propuesta de Inmuebles y Zonas de Conservación Histórica?” y “¿Qué es lo que menos valoras de la propuesta de Inmuebles y Zonas de Conservación Histórica?” lo que se presenta en la siguiente tabla. Cabe indicar que las observaciones se exponen en base a la interpretación de los encuestados/as:

Tabla 28 Valoración de la propuesta – Inmuebles y Zonas de Conservación Histórica

Elementos valorados de la propuesta (Inmuebles y Zona de conservación histórica)	Elementos menos valorados de la propuesta (Inmuebles y Zona de Conservación histórica)
Me parece excelente	Debería de haber más sitios
Mantener la historia	Que no se cumplan
El proteger la identidad de los barrios y por ende la identificación de la comuna	Si existen más inmuebles de conservación histórica y zonas deberían ser consideradas todas
Buen estudio para cuidar los barrios	Que no exista seguridad y mantención a las zonas de conservación
Perfecto, es necesario e importante nuestra historia	Incorporar esos datos aportados
ICH 6. Casona ex asilo de anciano - Divino Maestro 7369 7- ex FAU U. de Chile- actual ESFOCAR (Escuela de Formación de Carabineros) Av. Pedro Aguirre Cerda 6655 9-Capilla Nuestra Señora de Loreto (patrona de la aviación) Av. Pedro Aguirre Cerda 6037 ZCH 9- Obra Don Orione Escuela Polivalente Av. Pedro Aguirre Cerda 7335 - Pequeño Cottolengo Orione 7306 Villa Desco Divino Maestro, esquina	No tengo reparos

Elementos valorados de la propuesta (Inmuebles y Zona de conservación histórica)	Elementos menos valorados de la propuesta (Inmuebles y Zona de Conservación histórica)
Salvador Allende hasta la altura del 1509 aproximadamente.	
Todos los elementos son valorados	Podrían a ver ciclo vías en AV. Errázuriz o arreglar ensanchar la calle AV. Errázuriz es muy angosta, y peligroso para los ciclistas.
Que se conserven, pero mejorando las mismas cosas que se encuentren.	Sin objeción
Que este ítem esté integrado en la propuesta.	Pocos lugares que se protejan.

Fuente: Encuesta Online Anteproyecto Preliminar PRC Cerrillos.

III ANEXOS

III.1 LISTA DE ASISTENCIA TALLER 1 CON COMITÉ CONSULTIVO, BIBLIOTECA MUNICIPAL

URBE


PROYECTO: REC Cerrillos
 ACTIVIDAD: Reunión COMITÉ CONSULTIVO CIUDADANO 1

Hr: 19:00
 Fecha: 07-09-2022

	NOMBRE	ORGANIZACIÓN	EMAIL	TELÉFONO	FIRMA
1	Lorena Santana	Cosoc	lorenasantana74@gmail.com	930656367	[Firma]
2	Maria Saez	Cosoc	Mariasaez765@gmail.com	95601285	[Firma]
3	Sandra Bello	Lunta Vecinos	sbelloantea@gmail.com	954542020	[Firma]
4	Miguel TORRE BRIONES	JU. GARR. HIS. REAL	micael.torre@urbe.cl	995204487	[Firma]
5	Carlina Ledilla Gd	JJVV Trabajo Júpiter	copocel2@hotmail.com	987457811	[Firma]
6	Luzo Herrera Toledo	JJVV. trabajo y Progre	luzitaH1@gmail.com	976213375	[Firma]
7	Ana María Ovando Herrera	JJVV Trabajo y Progre	anilaherera@gmail.com	77101194	[Firma]
8	Boris Romero Ramirez	Cometa Engage	borisr1@gmail.com	922756693	[Firma]
9	Alfonsina FERNANDEZ	Cosoc	alfonsinaf@gmail.com	456996926424	[Firma]
10	M ^a LORETO GERÓN DELGADO	COSOC CDE SUJUMIENTOS		90456467	[Firma]
11	Estefani Viquez V	JJVV pobl zero	estefani.viquez@gmail.com	995130078	[Firma]
12	Claudio Viquez V	JJVV pobl zero	claudioviquez@gmail.com	996470518	[Firma]
13	Fredy Ponce V	JJVV Villa Valentin	lponcezuelo@gmail.com	97774049	[Firma]
14	Tania RODRIGUEZ	MOSACAT	taniamosacat@gmail.com		[Firma]
15	Roberto Xunz	COSOC	Roberto.xunz@gmail.com		[Firma]
16	Cristopher Hidalgo	Mosacat	cristopherhidalgo@gmail.com		[Firma]
17	Franco Nieto Mardel	JJVV villavieja	francomosacat@gmail.com	956170646	[Firma]
18	Venencia Benitez Carrero	JJVV. Villas Unidas	juntadevecinos2025@gmail.com	963938635	[Firma]
19					
20					

Fuente: URBE, 2022.

III.2 LISTA DE ASISTENCIA TALLER 2 CON COMITÉ CONSULTIVO, BIBLIOTECA MUNICIPAL





PROYECTO: PRC Cerrillos

ACTIVIDAD: Reunión Comité consultivo Ciudadano 2

Cristóbal

HR: 18:30

Fecha: 08/09/2022

	NOMBRE	ORGANIZACIÓN	EMAIL	TELÉFONO	FIRMA
1	NAUSSA POOLERA BEIZA	Calle FRANELA		948435987	
2	Maria Antonieta Górriz	ninguna	magobrief@yahoo.com	998296018	
3					
4					
5					
6					
7					
8					
9					
10					
11					
12					
13					
14					
15					
16					
17					

Fuente: URBE, 2022.

III.3 LISTA DE ASISTENCIA TALLER 1 FUNCIONARIOS MUNICIPALES, PILOTO LAZO

URBE
ARQUITECTOS

PROYECTO: Plz Cerrillos
ACTIVIDAD: Aspirar claves del Anteproyecto. Fecha: 23-09-22 HR: 10¹⁵

	NOMBRE	ORGANIZACIÓN	EMAIL	TELÉFONO	FIRMA
1	Marcela Gaitiúa B	Control	mgaitua@municipalidad.cl	Anexo 8100	[Firma]
2	Hugo Melo N.	SECPHAN	omelo@...		[Firma]
3	Jorge Sanayo P	CONTROL	jsanayo@...	ANEXO 8097	[Firma]
4	Carlos Urbio C.	CONTROL	carubio@...	Anexo 8100	[Firma]
5	José Iván D.	Sec Plan	jiuran2@municipalidad.cl		[Firma]
6	Fernando Bustos	SECPHAN			[Firma]
7	Ana Arrondo Páez	DEPARTAMENTO	aanreddond@municipalidad.cl		[Firma]
8	RAQUEL SANTANA DEL ROSARIO	CONTROL	rsantana@...	8233	[Firma]
9	Paulina Graupel Z	P Formas	paugraupel@...		[Firma]
10	Jean Claude Piron	of Migrantes	jpiron@municipalidad.cl	942149915	[Firma]
11	FRANCISCA CRISTINA NÚÑEZ	Participación	francisco@municipalidad.cl	973322370	[Firma]
12	MARCO MARTINEZ SERVA	DAE	mmartinez@municipalidad.cl	99524161	[Firma]
13	Guillermo Piza C	DOM	gpiza@municipalidad.cl		[Firma]
14					
15					
16					
17					
18					
19					
20					

Fuente: URBE, 2022.

III.4 LISTA DE ASISTENCIA TALLER 1 CON EL CONCEJO MUNICIPAL, SALA CONCEJO MUNICIPAL

URBE
URBES Y TERRITORIOS

PROYECTO: PRC Cerrillos LUGAR: Salón Consejo I Municipalidad de Cerrillos
 ACTIVIDAD: Taller Consejo Municipal FECHA: 03/10/22 HR: _____

NOMBRE	CARGO	INSTITUCIÓN / ORGANIZACIÓN	TÉLEFONO	EMAIL	FIRMA
1. <u>Roberto Muñoz Longo</u>	<u>Concejal</u>		<u>950063292</u>		<u>[Firma]</u>
2. <u>José Luis Osorio O.</u>	<u>Concejal</u>		<u>930037308</u>		<u>[Firma]</u>
3. <u>Carolina Tapia Gómez</u>	<u>Concejal</u>		<u>932954062</u>		<u>[Firma]</u>
4. <u>Sora Turandak</u>	<u>Concejal</u>		<u>962007830</u>		<u>[Firma]</u>
5. <u>Ricardo Tarrés J.</u>	<u>Equipo Asesorial</u>		<u>977131416</u>		<u>[Firma]</u>
6. <u>Orfilia Castro P.</u>	<u>Concejal</u>		<u>971886244</u>		<u>[Firma]</u>
7. <u>Rodrigo Correa</u>	<u>Arg</u>	<u>URBE</u>			<u>[Firma]</u>
8. <u>Sofía Guzmán</u>	<u>Arg</u>	<u>URBE</u>			<u>[Firma]</u>
9. <u>Valeria Pérez</u>	<u>Arg</u>	<u>SECTRA</u>			<u>[Firma]</u>
10.					
11.					
12.					
13.					
14.					
15.					
16.					
17.					
18.					
19.					
20.					

Fuente: URBE, 2022.

III.5 LISTA DE ASISTENCIA TALLER FOCUS GROUP 1 ECONÓMICO Y PRODUCTIVO, BIBLIOTECA MUNICIPAL

URBE

PROYECTO: PRC Cerrillos LUGAR: Biblioteca Municipal HR: 10:20
 ACTIVIDAD: Focus Group Económico FECHA: 04-10-22

	NOMBRE	CARGO	INSTITUCIÓN / ORGANIZACIÓN	TÉLEFONO	EMAIL	FIRMA
1	Luis Norambuena San J	COORDINADOR	Serivotec	96130714	luis.norambuena@serivotec.cl	<i>[Firma]</i>
2	Óscar Pozo	COORDINADOR DEL	Mun Cerrillos	68401970	o.pozo@municipalidad.cl	<i>[Firma]</i>
3	Raven Wainmilla G		MANOS CREADORAS	981946071	rwainmilla@gmail.com	<i>[Firma]</i>
4	Diego Sotomayor Guerrero Wolf	ARG	URBE		gsotomayor@urbe.cl	<i>[Firma]</i>
5	Rodrigo Corra	ARG	URBE		rcorra@urbe.cl	
6	Viviana Pesce	ARG	SECTPLA		vpesce@municipalidad.cl	<i>[Firma]</i>
7						
8						
9						
10						
11						
12						
13						
14						
15						
16						
17						
18						
19						
20						

Fuente: URBE, 2022.

III.6 LISTA DE ASISTENCIA TALLER 3 COMITÉ CONSULTIVO, COLEGIO LOS CERRILLOS

URBE
ARQUITECTOS

PROYECTO: PRC Cerrillos Lugar: Colegio Los Cerrillos
 ACTIVIDAD: Anteproyecto Preliminar - CCC Fecha: 04-10-22 NR: 1870

	NOMBRE	ORGANIZACIÓN	EMAIL	TELÉFONO	FIRMA
1	Dulce María Ruiz	COSEC	DulceMariaRuiz@gmail.com	902057250	[Firma]
2	Miguel Tomás Briones	J.V. Gabriela Miguélez	migueltomasbriones@gmail.com	995204487	[Firma]
3	Mª Lorea Lara Delgado	COSEC	loralad@urbe.com	9096467	[Firma]
4	Pablo Jiménez	J.V. Trabajo Profesional	pjimenez@trabajo.com	997365535	[Firma]
5	Carmen Gloria Cuevas	J.V. RINACER	cgloriac.2008@gmail.com	992273209	[Firma]
6	Juan Carlos Contreras	J.V. Cam. de M. de la J. de	telemannyc@gmail.com	963562323	[Firma]
7	Leon Peña Palacios	J.V. Gabriela Miguélez	leonpena@urbe.com	956191577	[Firma]
8	Marisol Guzmán Vargas	J.V. Las Hortensias	marisol.gvva@urbe.com	961244919	[Firma]
9					
10					
11					
12					
13					
14					
15					
16					
17					
18					
19					
20					

Fuente: URBE, 2022.

III.7 LISTA DE ASISTENCIA TALLER 4 COMITÉ CONSULTIVO, COLEGIO SANTA ADELA

URBE
ARQUITECTOS

PROYECTO: PRC CERRILLOS
ACTIVIDAD: TALLER COMITÉ CONSULTIVO CIUDADANO (STA ADELA)

04.10.22
HR: 18:30 +25

	NOMBRE	ORGANIZACIÓN	EMAIL	TELÉFONO	FIRMA
1	Margarita Mendoza P	JUV Villa Valerina	MargaritaMendozaPerez1978@gmail.com	96844225	
2	Sergio Dávila Pacheco	JUV Villa Valerina	brinquedofo@hotmail.com	97114019	
3	Janina Vanessa Peña	JUV Villa Valerina	vanessapeña@gmail.com	99697624	
4	Andrés González Anjarí	DELEGADA	andresgonzalezanjari@gmail.com	993422224	
5	Claudia Medina A	Delegada	claudime@comunidad.com	988180946	
6	Elisa Cárdenas	Delegada	eliscardenas@gmail.com	9-31343957	
7	Carla González Flores	JUV Las Casas	carlagf19@gmail.com	942567367	
8	Carlos Celeda Rojas	Delegado	ci.cerda.rojas@gmail.com	971571805	
9	Patricia Coronado	Delegada	patriciacoronado46@gmail.com	9877268-3	
10					
11					
12					
13					
14					
15					
16					
17					
18					
19					
20					

Fuente: URBE, 2022.

III.8 LISTA DE ASISTENCIA TALLER FOCUS GROUP 2 TRANSPORTE, BIBLIOTECA MUNICIPAL

URBE

PROYECTO: PAC Cerrillos LUGAR: Biblioteca Municipal
 ACTIVIDAD: Focus Group transporte FECHA: 05-10-22 HR: 10

	NOMBRE	CARGO	INSTITUCIÓN	TELÉFONO	EMAIL	FIRMA
1	Cesar Bannicolas	Enje. Técnico	AIF	963709821	Cebanpols@gmail.com	<i>[Firma]</i>
2	Juan Carlos Basconi	Abogado	Gestión HABITAC.	994120828	viv.vidas.cerrillos@gmail.com	<i>[Firma]</i>
3	Genito Munoz	Analista	SECTRA -PT	954113760	gmunozcar@mtt.gob.cl	<i>[Firma]</i>
4	Pablo Guzman	AIF	AIF	972161613	Pablo.Guzman@region.cl	<i>[Firma]</i>
5	LAURA HERNANDEZ	ARQUITECTA	Consultora URBE	976668306	lhernandez@urbe.cl	<i>[Firma]</i>
6	KARINA BILIA M	ARQUITECTO	MUNICIPALIDAD CERRILLOS		kbilia@cerrillos.cl	<i>[Firma]</i>
7	Andrés Avedondo	Arquitecto	CERRILLOS		avedondo@sercillos.cl	<i>[Firma]</i>
8	Edelberto Guerrero W.	Arg	URBE		sguerrero@urbe.cl	<i>[Firma]</i>
9						
10						
11						
12						
13						
14						
15						
16						
17						
18						
19						
20						

Fuente: URBE, 2022.

III.9 LISTA DE ASISTENCIA TALLER 5 COMITÉ CONSULTIVO, ESTADIO MUNICIPAL

URBE

PROYECTO: PRC Cerrillos LUGAR: Estadio Municipal Cerrillos
 ACTIVIDAD: Reunión CCC FECHA: 23-10-2022 HR: 18:30

	NOMBRE	CARGO	INSTITUCIÓN	TÉLEFONO	EMAIL	FIRMA
1	Susana Ortiz		Centro Madero Páez	5383474		Susana Ortiz
2	Carolina Tapia		"	"		Carolina Tapia
3	María Sepúlveda		JUV Cerrillos	29316971		María Sepúlveda
4	Praxedis Arambibia		"	985081238		Praxedis Arambibia
5	Jorge Conales		vecino Villa Desco	68425909		Jorge Conales
6	EDUARDO TORRES		"	997183605		Eduardo Torres
7	JOSE RIMMAY C		"	91501190		Jose Rimmay C
8	Blanca Soto		"	990882641		Blanca Soto
9	Luz María Orrellana		VECINO	3172735		Luz María Orrellana
10	MANUEL ORRELLANA		VECINO	983606496		Manuel Orrellana
11	PATILICIA ORRELLANA		VECINA	999418416		Patilicia Orrellana
12	LUISA ORRELLANA		VECINA	"		Luisa Orrellana
13	PAOLA GANCHEL	PIETE	VILLA DESCO	945519775		Paola Ganchel
14	SUSANA VÁSQUEZ	DIRECTORA SUPLENTE	VILLA DESCO	981853584		Susana Vásquez
15	OSCAR CARRASCO	TESORERO	VILLA DESCO	476176084		Oscar Carrasco
16	CRISTINA MONTANO	SECRETARÍA	VILLA DESCO	932670372		Cristina Montano
17	MIGUEL VILLOCEA		VECINO	962770192		Miguel Villocea
18	Mónica A. Gebauer A	vecino Páez		998296818	magelbae@	Mónica A. Gebauer A
19	ELCINA RIVERA	vecina	VILLA DESCO	979097534	yalvo.com	Elcina Rivera
20						

Fuente: URBE, 2022.

III.10 LISTA DE ASISTENCIA TALLER 6 CON COMITÉ CONSULTIVO, COLEGIO EJÉRCITO LIBERTADOR

URBE

PROYECTO: Plan Cerrillo LUGAR: Colegio Libertador
 ACTIVIDAD: Anteproyecto Preliminar - CCC FECHA: 05-10-22 HR: 19:00

NOMBRE	CARGO	INSTITUCIÓN	TELÉFONO	EMAIL	URBE
1. <u>Richard Geroz</u>	<u>Procurador</u>	<u>JU Cas 36/193</u>	<u>353007017</u>	<u>richardgeroz@comunicacion</u>	<u>[Signature]</u>
2. <u>Nelly Almeida</u>	<u>Directora</u>	<u>JV. Los Villeros</u>	<u>79042888</u>	<u>nelly.nm67@comunicacion</u>	<u>[Signature]</u>
3. <u>Lilian Rojas V</u>	<u>Secretaria</u>	<u>JV. M. B. 54</u>	<u>2251354116</u>	<u>lilian.rojas@comunicacion</u>	<u>[Signature]</u>
4. <u>Lorena Santana</u>	<u>Presidenta</u>	<u>CD. V. P. Victoria</u>	<u>93065687</u>	<u>lorenasantana74@gmail.com</u>	<u>[Signature]</u>
5. <u>Jonathan Suarez</u>	<u>Presidente</u>	<u>JV. As. M. G. 20/10</u>	<u>954700332</u>	<u>JonathanSuarez1@gmail.com</u>	<u>[Signature]</u>
6. <u>Ada Cortez S</u>	<u>Presidente</u>	<u>Lomas de la Caracumay</u>	<u>964618290</u>	<u>adacortezs@comunicacion</u>	<u>[Signature]</u>
7. <u>Lorena Rojas</u>	<u>Presidenta</u>	<u>JV. P. 20/10</u>	<u>95600834</u>	<u>lorena.rojas@comunicacion</u>	<u>[Signature]</u>
8. <u>Vanessa</u>	<u>Presidenta</u>	<u>P. Heredia</u>	<u>948475982</u>	<u>vanessa@comunicacion</u>	<u>[Signature]</u>
9.					
10.					
11.					
12.					
13.					
14.					
15.					
16.					
17.					
18.					
19.					
20.					

Fuente: URBE, 2022.

III.11 LISTA DE ASISTENCIA TALLER FOCUS GROUP 3 CIUDAD PARQUE BICENTENARIO, BIBLIOTECA MUNICIPAL


URBE

PROYECTO: PRC Cerrillos LUGAR: Biblioteca Municipal NR: 1015
 ACTIVIDAD: Focus Group CPB FECHA: 6-10-22

	NOMBRE	CARGO	INSTITUCIÓN	TÉLEFONO	EMAIL	FIRMA
1	Ximena Baldeu	Enc. Sec. Catón	FACIT	98984308	xbaldeu@fach.wi...	<i>Ximena Baldeu</i>
2	Faiza Fernández	qto. General	FACH	993323667	FaizaFernandez@f...	<i>Faiza Fernández</i>
3	Georgette Castilla	Anal. IIII. y III	SERPAR	950281998	georgettecastilla@...	<i>Georgette Castilla</i>
4	Rodrigo Villegas C.	Jef. Div. Trámite	FACH	961706761	villegasc@facha...	<i>Rodrigo Villegas</i>
5	Valeria Valeria León	Tramite	VIDI	941487160	vleon@vidi.wi...	<i>Valeria León</i>
6	Bryan Ruiz Vargas	Técnico Inicial	Deportes y Juventud	938938142	bryanruiz@depor...	<i>Bryan Ruiz Vargas</i>
7	PABLO GUZMAN B	EXAMINADO CPB	SERVIU	992553362	pabloguaman@ser...	<i>Pablo Guzman</i>
8	V. COHA Cortes	Asesor	Deportes y Juventud	931267024	vcoha@depor...	<i>V. COHA Cortes</i>
9	Ana Arredondo D.	Arqto	Ingeniería DITP	-	arredondo@ingen...	<i>Ana Arredondo</i>
10	KARINA BILLA N.	ARQUITECTO	MUNICIPALIDAD CERRILLOS	-	kbilla@cerri...	<i>Karina Billa</i>
11	Arlin Caselle R	ARQUITECTO	Municipalidad Cerrillos	945076752	caselle@cerri...	<i>Arlin Caselle</i>
12	Marcela Alvarez H.	Cont. Civil	Municipalidad Cerrillos	948099910	marcelaalvarez@...	<i>Marcela Alvarez</i>
13	LADY IBARRA PARRA	Fac. Vivienda	Municipalidad Cerrillos	950149869	lbarra@cerri...	<i>Lady Ibarra</i>
14						
15						
16						
17						
18						
19						
20						

Fuente: URBE, 2022.

III.12 LISTA DE ASISTENCIA TALLER 1 CON EL COSOC, BIBLIOTECA MUNICIPAL



PROYECTO: PRC Cerrillos
 ACTIVIDAD: P. Reunión Cosoc

LUGAR: Centro Cultural Lalo Perro
 FECHA: 11-10-22

HR. 19:00

NOMBRE	CARGO	INSTITUCIÓN / ORGANIZACIÓN	TÉLEFONO	EMAIL	FIRMA
1. <u>Doroteo Ruiz</u>	<u>Vicepresidente</u>	<u>Sindicato de Vecinos</u>	<u>993207250</u>	<u>robarberizaguilar@gmail.com</u>	<u>[Firma]</u>
2. <u>Corena Santana</u>	<u>Consejera</u>	<u>COSOC</u>	<u>930656367</u>	<u>corensantana974@gmail.com</u>	<u>[Firma]</u>
3. <u>Nelly Nuñez</u>	<u>Cosoc</u>	<u>Cosoc</u>	<u>79042888</u>	<u>Nelly_H4670@hotmail.com</u>	<u>[Firma]</u>
4. <u>Meléndez</u>	<u>COSOC y otros</u>	<u>COSOC</u>	<u>90456467</u>	<u>luisa.garcia.cerros@gmail.com</u>	<u>[Firma]</u>
5. <u>Argento Rojas González</u>	<u>Consejera</u>	<u>COSOC</u>	<u>961706955</u>	<u>Rojas Fierro 2016@gmail.com</u>	<u>[Firma]</u>
6. <u>Luzmila Domínguez</u>	<u>Consejera</u>	<u>COSOC</u>	<u>96976424</u>	<u>luzmilad@gmail.com</u>	<u>[Firma]</u>
7. <u>Maria Sosa</u>	<u>Consejera</u>	<u>COSOC</u>	<u>95601285</u>	<u>maria_sosa_765@gmail.com</u>	<u>[Firma]</u>
8. <u>Jorge Reyes Domínguez</u>	<u>Consejero</u>	<u>✓</u>	<u>97614011</u>	<u>JReyes76@gmail.com</u>	<u>[Firma]</u>
9. <u>Rosa C. Salla</u>	<u>Consejera</u>	<u>✓</u>	<u>98416307</u>		<u>[Firma]</u>
10.					
11.					
12.					
13.					
14.					
15.					
16.					
17.					
18.					
19.					
20.					

Fuente: URBE, 2022.

III.13 LISTA DE ASISTENCIA TALLER 7 COMITÉ CONSULTIVO, BIBLIOTECA MUNICIPAL

URBE
ARQUITECTOS

PROYECTO: PRC CERRILLOS
ACTIVIDAD: FORO GRUPO CCA

11-10-22

HR: 10:00




	NOMBRE	ORGANIZACIÓN	EMAIL	TELÉFONO	FIRMA
1	ANGELICA FIGUEROA	SERVU	afigueroa@servu.cl	789655554	<i>[Firma]</i>
2	PABLO GUZMAN	SERVU	pluzman@servu.cl	992553367	<i>[Firma]</i>
3	SOLDAO NUNO TRAYO	CNAE	soldao.nuno@cnac.cl	942118154	<i>[Firma]</i>
4	CRISTIAN ULLOA	U. DE CHILE	culloa@uchile.cl	942118154	<i>[Firma]</i>
5	VIVIANA PESE	AU Cerrillos	vpese@mcerrillo.cl	-	<i>[Firma]</i>
6	Sociedad Cerreo Wolf	URBE	scerreo@urbe.cl	975464150	<i>[Firma]</i>
7	WILSON LOAYZA	"	110072@urbe.cl	44118715	<i>[Firma]</i>
8					
9					
10					
11					
12					
13					
14					
15					
16					
17					
18					
19					
20					

Fuente: URBE, 2022.

III.14 LISTA DE ASISTENCIA TALLER 8 COMITÉ CONSULTIVO, CENTRO CULTURAL TÍO LALO PARRA


URBE
ARQUITECTOS

PROYECTO: TRC Cerrillos 12/10/2022
 ACTIVIDAD: Reunión industriales HR: 10:00 - 11:00








	NOMBRE	ORGANIZACIÓN	EMAIL	TELÉFONO	FIRMA
1	<u>Pedriño CORREA</u>	<u>URBE</u>	<u>rcorrea@urbe.cl</u>		
2	<u>Néstor Ahumada</u>	<u>Secplan</u>	<u>nahumada@cerrillos.cl</u>		
3	<u>Viviana Pesce</u>	<u>Secplan AU</u>	<u>vpesce@mcmu.cl</u>	-	
4					
5					
6					
7					
8					
9					
10					
11					
12					
13					
14					
15					
16					
17					
18					
19					
20					

Fuente: URBE, 2022.

III.15 LISTA DE ASISTENCIA TALLER 9 CON LA COMUNIDAD, COLEGIO LOS CERRILLOS



PROYECTO: PRC CERRILLOS LUGAR: ESCUELA LOS CERRILLOS
 ACTIVIDAD: TALLER ABERTO CERRILLOS FECHA: 12/10/2022 HR: 18:30
1-2-3-4-5

N°	NOMBRE	INSTITUCIÓN / ORGANIZACIÓN	TELÉFONO	EMAIL	FIRMA
1	MARIANA CLERICUS		9-99399464	MCLERICUS@GMAIL.COM	
2	MIGUEL TOBAR BRIONES	J.V. GARIBAY MISTRAL	995204487	MIGUEL_TOBAR@hotmail.cl	
3	Carolina Cerecillo Galdames	J.V. Trabajo Comunal	987457818	copacidal@hotmail.cl	
4	Carolina Vera M. P.	J.V. Trabajo Comunal	984492707	carolina.vera@protonmail.com	
5	Solange Palacios	J.V. Trabajo Comunal	942124869	solypalacios@gmail.com	
6	Claudia López		952868537	Naudia980@hotmail.com	
7	Palacios Ponce		952868939	supupalacios@gmail.com	
8					
9					
10					
11					
12					
13					
14					
15					
16					
17					
18					
19					

Fuente: URBE, 2022.

III.16 LISTA DE ASISTENCIA TALLER 10 COMITÉ CONSULTIVO, CENTRO CULTURAL TÍO LALO PARRA

URBE

PROYECTO: PRC Cerrillos LUGAR: Centro Cultural Tío Lalo Parra
 ACTIVIDAD: Focus Group Industria FECHA: 13-10-22 HR: 10^{am}

NOMBRE	CARGO	INSTITUCIÓN / ORGANIZACIÓN	TELÉFONO	EMAIL	FIRMA
1. RODRIGO OSSANDON	Proprietario	PAR TIO LALO	093379823	Yeca.ossandon@gmail.com	
2. MAURICIO ZAMBRANO U.	Dir. Gerente	ISESA	933751746	mzambano@ise-sa.cl	
3. JUAN LUIS MORENO	Gerente Gral.	IMICAR SA	95607149	JMORENO@IMICAR.CL	
4. TOMÁS MORENO ZUÑIGA	GR. PROD.	IMICAR S.A	956487734	TMORENO@IMICAR.CL	
5. MARÍA DÍAZ E.	cto. Prod.	DESCO S.A	954143594	maria.diaz@desco.cl	
6. JOSÉ MIGUEL PARRA	Abogado	MSYA	992258816	JPARRA@MSYA.CL	
7. GONZALO BERNANDES	STE. Ing.	CRAMER	978797244	GBERNANDES@CRAMER.CL	
8. JUAN PABLO M.	Admin.	FARMACIA (LADIN)	965674930	JPARRA@FARMACIA-LADIN.CL	
9. CARMELA GONZALEZ	Gerente	FARMACIA (LADIN)	225571569	LADIN@FARMACIA-LADIN.CL	
10. Claudio González	Contralor	Lab. Ballena	961228889	claudio.gonzalez@labballena.cl	
11. Marco Hernández	Jefe Medial	Consultora TIO	953958855	m.hernandez@tio.cl	
12. JUAN PABLO MERCADO	S. Admision	Fundación Dhuvo	897799879	JPMERCADO@FUNDACIOND.VO	
13.					
14.					
15.					
16.					
17.					
18.					
19.					
20.					

Fuente: URBE, 2022.

III.17 LISTA DE ASISTENCIA TALLER 11 CON LA COMUNIDAD, COLEGIO SANTA ADELA

URBE

PROYECTO: PEL Cerrillos LUGAR: Escuela Santa Adela
 ACTIVIDAD: Taller Abierta a la Comunidad FECHA: 13-10-2022 HR: 18:30

NOMBRE	INSTITUCIÓN / ORGANIZACIÓN	TÉLEFONO	EMAIL	FIRMA
Verónica Vega	J. V. Villa Valentina	947324734	VegaVergaraVeronica@gmail.com	Verónica Vega
Lorena Thomson P.	J. V. Villa Valentina		Lorena Thomson P. Thomson@gmail.com	Lorena Thomson P.
Patricia Urrutia U.	J. V. Villa Valentina		PatriciaUrrutia256@gmail.com	Patricia Urrutia U.
Jenny Valdivia Avila	J. V. Villa Valentina	978006233	Jenny Valdivia	Jenny Valdivia
Quilma Rojas P.	J. V. Villa Valentina	933755437		Quilma Rojas P.
Carolina Fariña Astorla	J. V. Villa Valentina	965134141	CarolinaFariña@gmail.com	Carolina Fariña Astorla
LUIS GONZALEZ	V. Sta. Adela	33301570		
YOLANDA GONZALEZ	Villa Sta Adela	944211916	kykyfa@gmail.com	Yolanda Gonzalez
Patricia Hernandez	Villa Sta Adela	96327706		Patricia Hernandez
LUIS BARRANTES J.	V. Sta. Adela	995696758	MACALE48@gmail.com	
Diego Suarez Pacheco	Villa Valentina	977740489	diegoesquivel@hotmail.com	Diego Suarez Pacheco
Janice Fariña U.	Villa Sta Adela	98220123	JaniceFariña@gmail.com	Janice Fariña U.
José María Pacheco	Villa Santa Adela	989451156	JoseMariaPacheco@gmail.com	José María Pacheco
Carolina Sánchez G.	Villa Santa Adela	986743492	carolinacg@gmail.com	Carolina Sánchez G.
Alfonso Muñoz A.	Cerro Santa Adela	988180946	alfonso.munoz@gmail.com	Alfonso Muñoz A.
Valeria Lora	Portal Oeste	963441420	valeria.lora38@gmail.com	Valeria Lora
Emma Lora Campos	Portal Oeste	959569801	emmalora@gmail.com	Emma Lora Campos
Carolina Muñoz Pacheco	Portal Oeste	956744970	carolinamunozpacheco@gmail.com	Carolina Muñoz Pacheco
María Elena Chacón	Portal Oeste	992145434	mariaelena.chacon@gmail.com	María Elena Chacón
Patricia Urrutia U.	Portal Oeste	98136277	patriciaurru@gmail.com	Patricia Urrutia U.

Fuente: URBE, 2022.

URBE

PROYECTO: PPC Cerrillos LUGAR: Santo Adelino

ACTIVIDAD: Taller de Diagnóstico a la Comunidad FECHA: 13-10-2022 HR: 18:30

NOMBRE	INSTITUCIÓN / ORGANIZACIÓN	TÉLEFONO	EMAIL	FIRMA
1. Sandra Morgado Pizarri	Delegado	1569342284	sandromorgadonpozi@gmail.com	<i>[Firma]</i>
2. Manuel Rivas	Villero	972276469	manuelrivas23@gmail.com	<i>[Firma]</i>
3. Elina Chomata	Delegado	935343959	elchinika@gmail.com	<i>[Firma]</i>
4. Eduardo Nova Lopez	Villa Santo Adelino	989687316	eduardonova@gmail.com	<i>[Firma]</i>
5. Mari Sol Alvarado	Villa Parra	982190360	mari sol alvarado@hotmail.com	<i>[Firma]</i>
6.				
7.				
8.				
9.				
10.				
11.				
12.				
13.				
14.				
15.				
16.				
17.				
18.				
19.				

Fuente: URBE, 2022.

III.18 LISTA DE ASISTENCIA TALLER 2 CON FUNCIONARIOS MUNICIPALES, LAS HORTENSIAS

URBE
ARQUITECTOS

PROYECTO: PEC Cerrillos LUGAR: Las Hortensias 403
 ACTIVIDAD: Reunión Funcionarios Municipales FECHA: 14-10-22 HR: 15:00

	NOMBRE	CARGO	INSTITUCIÓN / ORGANIZACIÓN	TÉLEFONO	EMAIL	FIRMA
1	Scarlett Judio M.	Control	J. Cerrillos	972979313	MAR273@bham.com	<i>Scarlett</i>
2	Mirya Alejandra Domínguez P.	Control	J. Cerrillos	964917508	alvarez@gnccol.com	<i>Mirya</i>
3	KARINA BILIA M.	TRANSITO	Municipalidad Cerrillos		kbilla@mccerrillos.cl	<i>Karina</i>
4	Ara M. Arredondo P.	Tránsito	Muni Cerrillos		aa.arredondo@mccerrillos.cl	<i>Ara</i>
5	Niraska Vaquez	Ps. Prepara 2	Muni Cerrillos	965012732	niraska13@gmail.com	<i>Niraska</i>
6	ROXANA SANDOVAL T.	TS. PREPARA 2	Muni Cerrillos	956383929	roxana.sandoval@bham.com	<i>Roxana</i>
7	Bryan Ruiz Varas	Territorio Juvenil	Deportes y Juventud	938928142	bryan.ruiz@vtem.cl	<i>Bryan</i>
8	Jose Sepulveda Ruiz	coordinador	Deportes y Juventud	961382092	jose.sepulveda@bham.com	<i>Jose</i>
9	CLAUDIA CARO ROA	Tránsito	M. Cerrillos	944085070	ccaro@mccerrillos.cl	<i>Claudia</i>
10	Macarena Santa María	TS. Prepara 2	Muni Cerrillos	9050232	macarenastm@bham.com	<i>Macarena</i>
11	Marcos Aravena H.	Const. Vivienda	M. Cerrillos	944309410	marcoaravena@bham.com	<i>Marcos</i>
12	Aylin Góndola P.	Area Vivienda	M. Cerrillos	945676752	aylin.gondola@bham.com	<i>Aylin</i>
13	Laura Torres	T.S. Vivienda	M. Cerrillos	950145808	L.TORRES.Parade@bham.com	<i>Laura</i>
14	Macarena Gomez P.	TS. Preparación	M. Cerrillos	962536545	mgomez.p@bham.com	<i>Macarena</i>
15						
16						
17						
18						
19						
20						

Fuente: URBE, 2022.

III.19 LISTA DE ASISTENCIA TALLER 12 CON LA COMUNIDAD, COLEGIO EJÉRCITO LIBERTADOR

URBE

PROYECTO: PRE Cerrillos LUGAR: Colegio Ejército Libertador
 ACTIVIDAD: Taller Abierto Comunitario FECHA: 17-10-22 HR: 18:30
14-15-16-18-19

	NOMBRE	INSTITUCIÓN / ORGANIZACIÓN	TÉLEFONO	EMAIL	FIRMA
1	<u>Willy Caceres</u>	<u>San Cristóbal</u>	<u>979042888</u>	<u>willy_4467@hotmail.com</u>	<u>[Firma]</u>
2	<u>Richard Conza</u>	<u>"</u>	<u>959034014</u>	<u>richardconza@gmail.com</u>	<u>[Firma]</u>
3	<u>Carolina Zamalloa</u>	<u>Castro Villas</u>	<u>988932213</u>		<u>Carolina Zamalloa</u>
4	<u>Daniela Loyola Leiva</u>	<u>El Financiero</u> <u>Libertador Cerrillos</u>	<u>999996105</u>		<u>[Firma]</u>
5	<u>Jonathan Suarez Flores</u>	<u>Asimétrica Cerrillos</u>	<u>954706332</u>	<u>zlatav@hotmail.cl</u>	<u>[Firma]</u>
6					
7					
8					
9					
10					
11					
12					
13					
14					
15					

Fuente: URBE, 2022.

III.20LISTA DE ASISTENCIA TALLER 13 CON LA COMUNIDAD, ESTADIO MUNICIPAL

URBE
ARQUITECTOS

PROYECTO: PRC Cerrillos LUGAR: Estadio Municipal
 ACTIVIDAD: Taller abierto FECHA: 20-10-22 HR: 18:00

	NOMBRE	INSTITUCIÓN / ORGANIZACIÓN	TÉLEFONO	EMAIL	FIRMA
1	Gilda Reyes Rey	CULTURAL	975 229910	gilda_93520@gmail.com	
2	Verónica Vega	Vecino	941609178	VeronicaVega1980@gmail.com	
3	Luis Pedraza Mantidez	Vecino	996229704	ALFALUIS123@GMAIL.COM	
4	Oscair Carrasco Avila	J.V.V. Videsco	976176084	OSCARASCOAVILA0502@gmail.com	
5	Jose Mirapada	J.V.V. Videsco	991501190	./.	
6	Pamela Sánchez O	J.V.V. V. Desco	945518116	pamela.sanchez.011@gmail.com	
7	CRISTINA MONCADA CASTILLO	J.V.V. V. DESCO	932670328	CRISTINA MONCADA CASTILLO@gmail.com	
8	Joaquín Cortés C.	J.V.V. Desco	990882641	joaquin.cortes@gmail.com	
9	Cristopher Nirio F	C. Uniendo Generaciones	50825734	CNirioF@gmail.com	
10	Marta Pérez Zapata	capitalesproyectos	995307611	—	
11	ERIKA MUÑOZ	J.V.V. Desco	964498689	erikamunoz26@gmail.com	
12	Maria A Gelario A	Vecino	43-998296818	maria.gelario@telcel.com	
13					
14					
15					
16					

Fuente: URBE, 2022.

III.21 LISTA DE ASISTENCIA TALLER 14 CON COMITÉ CONSULTIVO, CENTRO CULTURAL TÍO LALO PARRA

URBE

PROYECTO: PRC Cerrillos LUGAR: Centro Cultural Tío Lalo Parra
 ACTIVIDAD: Taller Ampliación CCC FECHA: 25-10-2022 HR: 18:30

NOMBRE	INSTITUCIÓN / ORGANIZACIÓN	TÉLEFONO	EMAIL	FIRMA
1 Manuel Jordana Pulgar	Vecinos	961372340		Manuel
2 Liliana Barrera Salas	Junta Vecinal	96230523	lilianaobarreras@gmail.com	
3 Rosa Pérez Pinto	Mi barrio	988300886	perozpinto7@gmail.com	
4 Gilda Reyes Rey	Vecinos	975229310	gilda.8367@gmail.com	
5 JESSICA SULLIVAN M.	V. Vista Alegre	959966597	JESSY.SULLIVAN@hotmail.com	
6 Hivael Toste Briones	J.V. Caserio Histórico	995204487	HIVUEL.TOSTE@hotmail.com	
7 Sandra Bello Antequera	J.V. Villa San José	954542020	sbelloantequera@gmail.com	
8 Herwin Araya E	ACSON S.A	954143594	herwin.araya@acson.cl	
9 Catalina Mora Cuevas	Vecina	948425057	catalina.mora@gmail.com	
10 Idro Ortega Bealio	Vecino	965291510	idroortega2188@gmail.com	
11 Elián Soto	vecina	945300188		
12 Gertrudes Duchens	vecina	42842603		
13 María O. Gabriela Alfaro	vecina	43464936	magabrie@yahoo.com	
14 Juan Carlos Jaksy	Concepción	950057947	juancarlosjaksy@gmail.com	
15 Ricardo Iván de Aranda	"	977531416	ricardoaranda@gmail.com	
16 Pamela Ramírez	Colectivo Vecinal	953933231	mesadeltrabajovalle@gmail.com	
17 OSCAR BARRASCO A	J.V. Valdivia	976176084	oscarbarrascoa@gmail.com	
18 PATRICIA SUÑICAZ	J.V. Valdivia	945579775	patriciasuñicaz@hotmail.com	
19 Carlina Pedraza Cid	J.V. Trola Pampa	987457118	carlina.cid@hotmail.com	
20 Estela Vaca	J.V. "	49289029	" "	

Fuente: URBE, 2022.


URBE

PROYECTO: PEC Cerrillos LUGAR: Centro Cultural Tío Jobo Parra
 ACTIVIDAD: Taller Amparo CCC FECHA: 25-10-2022 HR: 18:30

	NOMBRE	INSTITUCIÓN / ORGANIZACIÓN	TELÉFONO	EMAIL	FIRMA
1	Soledad Galaz	J.V.V. Tío Jobo Parra	942124869	soledadgalaz9@gmail.com	
2	Florencia Minaud de C	Unidad vecinal Tío Jobo Parra	975227280	mc.klormer@gmail.com	
3	Rodrigo Carreras	MARSA, CAJ	984348502	rodrigo.carreras@marca.com rodrigo.carreras@marca.com	
4	Hugo Caszner	COMISIÓN	9441211	hugocasner@gmail.com	
5	Marcos Santillana	Comunidad Tío Jobo Parra	965970965	marcosantillana@gmail.com	
6	Roberto Díaz Concha	Comunidad Tío Jobo Parra	942179495	Roberto.kio@gmail.com	
7	Patricio Hesselro	Asiliote	994376443	patricio.hesselro@gmail.com	
8					
9					
10					
11					
12					
13					
14					
15					
16					
17					
18					
19					
20					

Fuente: URBE, 2022.

III.22 LISTA DE ASISTENCIA TALLER 2 CONCEJO MUNICIPAL, SALA CONCEJO MUNICIPAL



PROYECTO: P.R.C. Cerrillos LUGAR: Sala Concejo Municipal
 ACTIVIDAD: Reunión de Peliculatorio virtual FECHA: 09-11-22 HR: 16¹⁵

N°	NOMBRE	INSTITUCIÓN / ORGANIZACIÓN	TELÉFONO	EMAIL	FIRMA
1	<u>José Luis Osorio O.</u>	<u>Concejo Municipal</u>			<u>[Firma]</u> (Remoto)
2	<u>[Firma]</u>				
3					
4					
5					
6					
7					
8					
9					
10					
11					
12					
13					
14					
15					
16					
17					
18					
19					
20					

Fuente: URBE, 2022.

III.23 LISTA DE ASISTENCIA TALLER 2 COSOC, SALA CONCEJO MUNICIPAL

URBE

PROYECTO: PRC Cerrillos LUGAR: Sala Concejo Municipal Cerrillos
 ACTIVIDAD: Reunión AP agosto - Cosoc FECHA: 10-11-22 HR: 16⁰⁰

Nº	NOMBRE	INSTITUCIÓN / ORGANIZACIÓN	TÉLEFONO	EMAIL	FIRMA
1	Rosa Madilla	J.V. Facultad			
2	Fraguas Sato M	cd. Esc. ME	999357292		
3	Fraguas Sato J.	MU. P. Brincos	976140111		
4	Luisa Elena García	UPEL	95601285		
5	María Mercedes P	CD. COSOC	96976424		
6	M ^{ra} WILHELEMINA D.	CD. COSOC	90456467		
7	Nelly Ronder				(remoto)
8	Lorena Santana				(remoto)
9					
10					
11					
12					
13					
14					
15					
16					
17					
18					
19					
20					

Nº 1

Fuente: URBE, 2022.